

**А К Т № 97**  
**от «08» декабря 2017 г.**  
**государственной историко-культурной экспертизы**  
**выявленного объекта культурного (археологического) наследия**  
**«поселение Русская Кошка I»**

**Наименование объекта:** «поселение Русская кошка I»

**Местоположение:** Россия, Чукотский автономный округ, Анадырский район, коса «Русская Кошка».

**Дата начала и дата окончания проведения экспертизы:**

Начало экспертизы — 17 августа 2017 г.

Окончание экспертизы — 08 декабря 2017 г.

**Заказчик экспертизы:** Департамент образования, культуры и спорта Чукотского автономного округа. 689000, Чукотский автономный округ, г. Анадырь, ул. Беринга, 7. ИНН 8709012032/КПП 870901001  
Начальник Департамента – Андрей Геннадьевич Боленков

**Место проведения экспертизы:** Россия, Чукотский автономный округ, Анадырский район, коса «Русская Кошка», г. Анадырь, Амурская область, г. Благовещенск.

**Эксперт:** Волков Денис Павлович.

**Сведения об эксперте:**

Образование — *высшее (Благовещенский государственный педагогический университет, 2003 г.).*

Специальность — *учитель истории по специальности «История».*

Стаж работы по профилю экспертной деятельности — *11 лет.*

Место работы и должность — ГАУ «ЦСН Амурской области»,  
директор

Реквизиты аттестации — аттестован Приказом Министерства культуры Российской Федерации № 2192 от 26.09.2016 г.

Профиль экспертной деятельности:

- выявленные объекты культурного наследия в целях обоснования целесообразности включения данных объектов в реестр;
- документы, обосновывающие включение объектов культурного наследия в реестр;
- документы, обосновывающие исключение объектов культурного наследия из реестра;
- земли, подлежащие воздействию земляных, строительных, мелиоративных, хозяйственных работ, предусмотренных статьей 25 Лесного кодекса Российской Федерации работ по использованию лесов (за исключением работ, указанных в пунктах 3, 4 и 7 части 1 статьи 25 Лесного кодекса Российской Федерации) и иных работ, в случае, если орган охраны объектов культурного наследия не имеет данных об отсутствии на указанных землях объектов культурного наследия, включенных в реестр, выявленных объектов культурного наследия, либо объектов, обладающих признаками объекта культурного наследия;
- документация, за исключением научных отчетов о выполненных археологических полевых работах, содержащая результаты исследований, в соответствии с которыми определяется наличие или отсутствие объектов, обладающих признаками объекта культурного наследия, на земельных участках, подлежащих воздействию земляных, строительных, мелиоративных, хозяйственных работ, работ по использованию лесов и иных работ;
- документация или разделы документации, обосновывающие меры по обеспечению сохранности объекта культурного наследия, включенного в реестр, выявленного объекта культурного наследия, либо объекта,

*обладающего признаками объекта культурного наследия, при проведении земляных, мелиоративных, хозяйственных работ, указанных в настоящей статье работ по использованию лесов и иных работ в границах территории объекта культурного наследия, либо на земельном участке, непосредственно связанном с земельным участком в границах территории объекта культурного наследия.*

**Информация о том, что, в соответствии с законодательством Российской Федерации, эксперт несет ответственность за достоверность сведений, изложенных в заключении:**

Эксперт предупрежден об ответственности за достоверность сведений, изложенных в заключение экспертизы в соответствии с Положением о государственной историко-культурной экспертизе, утвержденным постановлением Правительства Российской Федерации от 15.07.2009 г. № 569, а также со ст. 307 Уголовного Кодекса Российской Федерации.

**Отношение к заказчику работ:**

*эксперт Волков Д.П.*

— не имеет родственных связей с заказчиком (его должностными лицами, работниками);

— не состоит в трудовых отношениях с заказчиком;

— не имеет долговых или иных имущественных обязательств перед заказчиком;

— не владеет ценными бумагами, акциями (долями участия, паями в уставных капиталах) заказчика;

— не заинтересован в результатах исследований и решений, вытекающих из настоящего экспертного заключения, с целью получения выгоды в виде денег, ценностей, иного имущества, услуг имущественного характера или имущественных прав для себя или третьих лиц.

## **Основания проведения государственной историко-культурной экспертизы:**

— Федеральный закон № 73-ФЗ «Об объектах культурного наследия (памятниках истории и культуры) народов Российской Федерации» от 25.06.2002 г. (редакция от 09.03.2016 г.).

— Положение о государственной историко-культурной экспертизе (утвержденное Постановлением Правительства Российской Федерации от 15.07.2009 г. № 569).

— Постановление Правительства РФ № 127 от 20.02.2014 г. «Об утверждении Правил выдачи, приостановления и прекращения действия разрешений (открытых листов) на право проведения работ по выявлению и изучению объектов археологического наследия».

— Положение о производстве археологических полевых работ (археологических раскопок и разведок) и составления отчетной научной документации. Утверждено постановлением Бюро Отделения историко-филологических наук РАН от 27.11.2013 г. № 85.

## **Цель экспертизы:**

Обоснование включения (либо отказа во включении) в Единый государственный реестр объектов культурного наследия (памятников истории и культуры) народов Российской Федерации выявленного объекта культурного (археологического) наследия «поселение Русская Кошка I».

## **Объект экспертизы:**

– выявленный объект культурного (археологического наследия) «поселение Русская Кошка I»

## **Перечень документов, представленных на экспертизу:**

– Приказ от 28.12.2005 №232 Департамента культуры, молодежи, спорта, туризма и информационной политики Чукотского автономного



округа «Об утверждении списка выявленных объектов культурного наследия в Иультинском и Анадырском районах», на 2-х листах;

– Учетное дело на объект культурного (археологического) наследия «поселение Русская Кошка I» включающее в себя:

- карта обследования памятника археологии в 2017 году в том числе схема расположения объекта на местности; архивные сведения по объекту; инструментальный план ОАН; фото общего вида; фото фрагментов; схема расположения ОАН на кадастровых картах;
- общие сведения об объекте культурного наследия;
- описание границ территории объекта культурного наследия;
- справка о современном адресе объекта культурного наследия;
- таблицу координат поворотных точек границы территории объекта культурного наследия;
- предмет охраны объекта культурного наследия.

– Приказ от 31.10.2017 г №10-21/597 Департамента образования, культуры и спорта Чукотского автономного округа «Об утверждении границ территории и правового режима выявленных объектов культурного (археологического) наследия, расположенных на территории Анадырского района Чукотского автономного округа».

**Сведения об обстоятельствах, повлиявших на процесс проведения и результаты экспертизы:**

Обстоятельства, повлиявшие на процесс проведения и результаты экспертизы, отсутствуют.

**Сведения о проведенных исследованиях с указанием примененных методов, объема и характера выполненных работ:**

– выполнен анализ действующей нормативно-правовой базы в сфере охраны и сохранения объектов историко-культурного наследия;

- выполнен сравнительный анализ документов и материалов, полученных для проведения экспертизы по объекту с формированием выводов;
- выполнен анализ соответствия представленной документации требованиям современного законодательства в сфере охраны памятников;
- оформлены результаты государственной историко-культурной экспертизы в форме настоящего Акта.

В ходе исследования эксперт, стремился к достижению научной обоснованности, объективности и законности. Основным принципом научного исследования явилось соблюдение презумпции сохранности объекта культурного наследия при любой намеченной хозяйственной деятельности. Принцип соблюдения требований безопасности в отношении объекта культурного наследия дополняется требованиями достоверности и полноты информации, которая легла в основу выводов эксперта.

При подготовке настоящего экспертного заключения исследована вся научная и техническая документация, представленная на экспертизу и полученная экспертом в ходе работ самостоятельно. Изучены архивные материалы, научная литература и фондовые источники по состоянию на 2017 год, касающиеся объекта исследования. Имеющихся материалов достаточно для выводов и заключения по предмету экспертизы.

Экспертом применялся сравнительный объективно-ориентированный системный анализ, с учетом принципа историзма, при подробном изучении всех документальных и материальных данных, полученных по объекту экспертизы. Окончательный результат оформлен в форме Акта государственной историко-культурной экспертизы.

## **Факты и сведения, выявленные и установленные в результате проведенных исследований:**

### **Общие сведения по объекту экспертизы**

Древнее поселение **Русская кошка I** было обнаружено в 1987 году археологической экспедицией под руководством А.А. Орехова в результате археологической разведки. В 1987-88 годах археологическая экспедиция СМУ (СВГУ), продолжая изучение приморских культур, исследовала данное древнее поселение (11 жилищ) на прибойно-намывной песчано-галечной косе Русская кошка в 80 км восточнее г. Анадырь. Полученные в результате исследований коллекции хранятся в фондах СВГУ.

В 2005 году памятник был включен в список выявленных объектов культурного наследия и принят на государственную охрану (**Приложение №1 к Акту ГИКЭ**).

Поселение расположено на прибойно-намывной песчано-галечной косе Русская кошка, в 55 км юго-восточнее г. Анадырь, в 4,7 км на восток от мыса Василя и в 3,8 км на северо-восток от маяка в Анадырском районе Чукотского автономного округа (**Приложение №2 к Акту ГИКЭ**).

По архивно-библиографическим данным установлено, что древнее поселение **Русская кошка I** находится в центре косы на террасовидной поверхности высотой 3,5 м. Остатки 12 полуземлянок были расположены в один ряд вдоль края террасы. Борта и западины жилищ и «мясных ям» задернованы и покрыты интенсивной злаково-луговой растительной группировкой, отличающей их от естественного ландшафта.

На момент выявления объекта, исследователем отмечено, что обнаруженные жилища однокамерные, округлые в плане, имеют диаметр 6-10 м. Рядом расположены так называемые «мясные ямы» диаметром 1-2 м.

Протяженность поселения - 105 м, площадь – около 3000 м<sup>2</sup>, количество жилищ – 12.

Стационарное исследование памятника было начато А.А. Ореховым в 1987 и продолжено в 1988 годах.

Исследователь отмечает, что туннелевидный выход жилищ ориентирован на юг и юго-запад, так как господствующее направление ветра в зимнее время - с севера и северо-запада. Культурный слой полуземлянок 0,15-0,25 м коричневой супеси с двумя углистыми прослойками на глубине 0,7-1,1 м свидетельствует о перерыве в постоянном функционировании жилищ. В жилищах встречаются участки с настилом из одного ряда жердей (чаще слева от входа).

Фаунистические остатки и набор орудий в жилищах свидетельствует об основных хозяйственных занятиях обитателей: промысел ластоногих с использованием гарпуна, охота, рыболовство, птичий промысел, собирательство. Преобладает каменный инвентарь (290 экз.): хозяйственный, охотничье-промысловый и домашнего производства.

Орудия для обработки шкур представлены скребками, скреблами, ложилами, ножами-скребками, ножами (типа «улу»). Скребки (86 экз.) и скребла (15 экз.) представлены широко распространенными на северо-востоке Азии типами (овальной, усеченно-овальной, подпрямоугольной формы).

В качестве лоцил использовались плоские гальки без обработки. Для ножей-скребков (12 экз.) характерны противолежащие овально-выпуклые рабочие края.

Разнообразны шлифованные сланцевые ножи типа «улу» (34 экз. и 20 обломков) и охотничьи с черешком.

В комплексах представлены орудия для обработки дерева и кости: тесла-топоры, резцы. Тесла-топоры (42 экз.) имеют трапециевидную форму. Залощенность рабочего лезвия ряда этих орудий, как и ножей «улу» свидетельствует о вторичном использовании их в качестве скребков. Тесла-топоры линзовидного сечения изготовлены на гальках и галечных сколах. Однофасеточные резцы (21 экз.) изготовлены на отщепах и обломках орудий. Орудия для обработки камня (отбойники) изготовлены на удлиненно-овальных гальках (12 экз.)

К орудиям хозяйственной деятельности с характерными следами работы относятся молоты (3 экз.), мотыги (15 экз.), терочники (8 экз.), жирник (**Приложение №2 к Акту ГИКЭ**).

Костяной инвентарь поселения **Русская кошка I** представлен охотничье-промысловыми орудиями, орудиями хозяйственной деятельности, амулетами и моржовыми клыками со следами обработки. Охотничье-промысловый инвентарь представлен костяными наконечниками стрел, гарпуна, рукоятями охотничьих ножей (**Приложение №2 к Акту ГИКЭ**).

Наконечник гарпуна с очень своеобразным креплением свидетельствует о развитии морского промысла (преимущественно моржа, так как его кости преобладают в жилищах и почти все изделия изготовлены из клыков и костей моржа).

Среди наконечников стрел (10 экз.) и дротиков (3 экз.) преобладают изделия с пером треугольного сечения. Они могут иметь шиловидное (4 экз.) или клиновидное основание (2 экз.) и конусовидный черешок (3 экз.). Своеобразен наконечник стрелы для охоты на пушных зверей. Обнаружено и навершие древка гарпуна.

Орудия хозяйственной деятельности – это мотыги, обоймы тесел-топоров, подполозки нарт. Мотыги (25 экз. и 12 обломков) использовались для рытья котлована при строительстве жилищ, для выкапывания корней (тундровое собирательство). Длина мотыг, изготовленных в основном из моржовых клыков, различна - от 0,2 до 0,55 м. Большинство (22 экз.) имеет одинаковый способ крепления рукояти: у обушка два круговых желоба и прямая площадка. Некоторые мотыги имеют только прямую площадку у обушка (10 экз.) для крепления рукояти. Весьма своеобразны и обоймы (составные рукояти) тесел-топоров (5 экз.). Подполозки нарт (3 экз.) изготовлены из китовой кости. Обнаружен также амулет из клыка бурого медведя, защитная пластина запястья, иглы, рукояти ножей, лопаты из дисков китового позвонка, проколки (**Приложение №2 к Акту ГИКЭ**).

В каждом жилище были обнаружены фрагменты керамических сосудов. Особенно много их в жилищах 1, 9 и 12. Минимальное количество сосудов в жилищах – 4-5, а максимальное – 10-14. Все сосуды лепные, изготовлены из хорошо promешанной глины с добавлением мелкого (преобладают) или крупного песка, а иногда шерсти оленя. Встречаются круглодонные, больших размеров (0.32 x 0.28) сосуды: с налепными наружными ушками, пунукского типа, два сосуда с зональным орнаментом из оттисков прямоугольно-зубчатого штампа, несколько сосудов со шнуровым накатом. Основная часть сосудов не орнаментирована. Преобладает керамика с уплощенным дном (38 экз.). Эта своеобразная черта керамического материала не находит пока аналогий на Чукотке, как и сосуд с венчиком разного уровня. Встречаются низкие блюда для приема пищи, небольшие сосуды и жирники. Вся керамика в основном тонкостенная, хорошего обжига.

Найдены изделия из дерева: подставка для жирника, рукоять скребка и массивный ковш.

Ряд костяных орудий и керамические сосуды комплексов поселения Русская кошка I находят аналогии (и, вероятно, являются результатом влияния) в древнеэскимосской культуре Пунук (V-XII в. н. э.): форма и способ мотыг, наконечников гарпунов, стрел с шиловидным и конусовидным черешком, керамика с налепными ушками и плоские блюда.

В комплексах присутствуют сланцевые шлифованные острия-вставки и ножи, которые традиционно считаются культуро-значимыми для древнеэскимосских культур.

Костяные рукояти охотничьих ножей находят аналогии в древнекоряжской, лахтинской, северчукотской и усть-бельской культурах. Костяные наконечники с вильчатым и клиновидным основанием характерны для древнекоряжской культуры. Каменные черешковые наконечники стрел и керамика, орнаментированная оттиском прямоугольно-зубчатого штампа находят аналогии в комплексах бассейна р. Анадырь (вакаревская культура).

Указанные выше аналогии позволяют говорить о широких культурных связях поселения, находящегося в зоне контакта нескольких культур. Возможно, население было смешанным в этническом отношении.

Исследование трех «мясных ям» диаметром 2 м показало, что они не являлись хранилищами продуктов. В центре каждой был расположен очаг. Возможно, они использовались для хранения промысловых орудий и бытовых предметов.

В ходе раскопок памятника археологии Русская кошка I получен ряд датировок: жилище 3 – 620±41 (KUZ – 109); жилище 8 - 387±41 (01609 UGAMS); жилище 10 - 930±35 (AA 79021); жилище 11 - 835±41 (01610 UGAMS).

В 2017 году памятник обследован отрядом ГАУ «Центра по сохранению историко-культурного наследия Амурской области» под руководством Д.П. Волкова. Отрядом произведено фотографирование (включая аэрофотосъемку квадрокоптером), выполнен инструментальный план (при помощи тахеометра Topcon GTS - 236N ГР №21522-05, свидетельство о поверке № 02, действительно до 16.01.2018 г.), сняты точные географические координаты (прибором EPOCH 10), изучено техническое состояние объекта археологии.

Памятник расположен на вершине небольшой релки, протянувшейся поперек косы «Русская кошка» в направлении северо-запад – юго-восток. Высота релки, относительно современного уреза воды в небольшом озере, расположенном к западу – 3 м. Склоны и поверхность релки покрыта тундровой флорой, возле «жилищ» злаково-луговой растительностью **(Приложение №2 к Акту ГИКЭ).**

На поверхности релки фиксируются контуры старых раскопов 1987-1988 годов с оплывшими бортами. Всего зафиксировано 13 отдельных раскопов.

Помимо раскопанных жилищ на поверхности релки фиксируется 8 небольших западин, имеющих следующие характеристики:

№	Размер в метрах	Глубина в м
1	2,6x1,9	0,6
2	2,4x2,5	0,7
3	2,4x2,1	0,35
4	4x2,8	0,5
5	2,1x2,1	0,3
6	4,4x3	0,7
7	3,3x2,6	0,3
8	2,8x2,4	0,35

Подъемный археологический материал на поверхности памятника не фиксируется.

С учетом особенностей рельефа местности, расположению западин, определены границы памятника.

Граница территории ОАН на поверхности не фиксируется и представлена прямыми линиями, проведенными между угловыми точками:

- с северо-запада на юго-восток, от точки 1 до точки 2 (L-28,1 м) по подошве релки на поверхности морской береговой намывной террасы (точки 1-2);

- далее с изменением направления на юго-восток до точки 3 (L-59,2 м) по подошве релки на поверхности морской береговой намывной террасы (точки 2-3);

- далее с изменением направления на юг до точки 4 (L-29,3 м) по подошве релки на поверхности морской береговой намывной террасы (точки 3-4);

- далее, с изменением направления на юго-запад до точки 5 (L-27 м) по подошве релки на поверхности морской береговой намывной террасы (точки 4-5);

- далее, с изменением направления на северо-запад до точки 6 (L-19,2 м) по кромке релки на поверхности морской береговой намывной террасы (точки 5-6);

- далее, с изменением направления на север до точки 7 (L-20,1 м) по кромке релки на поверхности морской береговой намывной террасы (точки 6-7);



- далее, с изменением направления на северо-запад до точки 8 (L-18,4 м) по кромке релки на поверхности морской береговой намывной террасы (точки 7-8);

- далее, с изменением направления на север до точки 9 (L-10,1 м) по кромке релки на поверхности морской береговой намывной террасы (точки 8-9);

- далее, с изменением направления на северо-запад до точки 10 (L-18,2 м) по кромке релки на поверхности морской береговой намывной террасы (точки 9-10);

- далее с изменением направления на северо-запад до точки 11 (L-33,1 м) по кромке релки на поверхности морской береговой намывной террасы (точки 10-11);

- далее с изменением направления на северо-восток до точки 1 (L-16,9 м) по кромке релки на поверхности морской береговой намывной террасы (точки 11-1).

Территория объекта культурного наследия расположена на землях не разграниченной государственной собственности в границах кадастрового квартала 87:04:010003.

Общая площадь территории объекта культурного (археологического) наследия федерального значения «поселение Русская кошка I» составляет 3818 м<sup>2</sup>.

**Координаты характерных (поворотных) точек  
границ территории объекта культурного наследия**

Обозначение (номер) характерной точки	Координаты характерных точек во Всемирной геодезической системе координат (WGS-84)		Координаты характерных точек в местной системе координат (МСК-87)	
	Северной широты	Восточной долготы	X	Y
1.	64° 34' 41.52"	178° 36' 45.37"	962068,84	6603205,64
2.	64° 34' 40.88"	178° 36' 46.86"	962050,34	6603226,75
3.	64° 34' 39.07"	178° 36' 48.29"	961995,60	6603249,43
4.	64° 34' 38.13"	178° 36' 48.21"	961966,48	6603250,27
5.	64° 34' 37.79"	178° 36' 46.34"	961954,38	6603226,09
6.	64° 34' 38.25"	178° 36' 45.38"	961967,79	6603212,43

7.	64° 34' 38.90"	178° 36' 45.55"	961987,98	6603213,36
8.	64° 34' 39.41"	178° 36' 44.91"	962003,22	6603203,80
9.	64° 34' 39.73"	178° 36' 45.06"	962013,25	6603205,16
10.	64° 34' 40.27"	178° 36' 44.50"	962029,46	6603196,61
11.	64° 34' 41.33"	178° 36' 44.18"	962061,90	6603190,19

В дальнейшем, при камеральной обработке полученных данных, установлено, что геометрический центр памятника, обозначенный условной точкой с географической координатой N 64°34'38,87" E 178°36'43,9" расположен в 3,7 км к северо-востоку от маяка «Русская кошка» с координатой N 64°33'42,57" E 178°32'36,15" и в 2,9 км к востоку от тригонопункта с отметкой 3 и координатой N 64°34'35,9" E 178°33'04,52". На основании этого изготовлена схема расположения археологического объекта на местности – ситуационный план (**Приложение №2 к Акту ГИКЭ**).

По итогам произведенного археологического исследования 2017 г. установлено, что археологический объект «Русская кошка I» в целом находится в хорошем состоянии. Культурный слой, несущий в себе следы жизнедеятельности древнего человека на части объекта исследован отдельными археологическими раскопами, в оставшейся своей части скрыт под толщей грунтовых напластований. Техническое состояние памятника определено как хорошее.

Предмет охраны:

1. Территория ОАН в пределах утвержденных границ на общей площади 3818 м<sup>2</sup>. Поворотные точки границы территории ОАН:

Обозначение (номер) характерной точки	Координаты характерных точек во Всемирной геодезической системе координат (WGS-84)		Координаты характерных точек в местной системе координат (МСК-87)	
	Северной широты	Восточной долготы	X	Y
1.	64 <sup>0</sup> 34' 41.52"	178 <sup>0</sup> 36' 45.37"	962068,84	6603205,64
2.	64 <sup>0</sup> 34' 40.88"	178 <sup>0</sup> 36' 46.86"	962050,34	6603226,75
3.	64 <sup>0</sup> 34' 39.07"	178 <sup>0</sup> 36' 48.29"	961995,60	6603249,43
4.	64 <sup>0</sup> 34' 38.13"	178 <sup>0</sup> 36' 48.21"	961966,48	6603250,27
5.	64 <sup>0</sup> 34' 37.79"	178 <sup>0</sup> 36' 46.34"	961954,38	6603226,09
6.	64 <sup>0</sup> 34' 38.25"	178 <sup>0</sup> 36' 45.38"	961967,79	6603212,43
7.	64 <sup>0</sup> 34' 38.90"	178 <sup>0</sup> 36' 45.55"	961987,98	6603213,36
8.	64 <sup>0</sup> 34' 39.41"	178 <sup>0</sup> 36' 44.91"	962003,22	6603203,80
9.	64 <sup>0</sup> 34' 39.73"	178 <sup>0</sup> 36' 45.06"	962013,25	6603205,16

10.	64 <sup>0</sup> 34' 40.27"	178 <sup>0</sup> 36' 44.50"	962029,46	6603196,61
11.	64 <sup>0</sup> 34' 41.33"	178 <sup>0</sup> 36' 44.18"	962061,90	6603190,19

2. Археологические недвижимые и движимые объекты, содержащиеся на современной дневной поверхности ОАН, в составе грунтовых напластований (конструкции и сооружения, антропологические и остеологические материалы, археологические предметы, следы жизнедеятельности древнего человека).

3. Видимые на поверхности сооружения в виде котлованов жилищ и объектов хозяйственного назначения.

4. Ландшафтно-пространственное и видовое восприятие участка в границах территории ОАН.

5. Земельный участок, содержащий культурный слой площадью 3818 м<sup>2</sup> (**Приложение №2 к Акту ГИКЭ**).

Приказом от 31.10.2017 г №10-21/597 Департамента образования, культуры и спорта Чукотского автономного округа «Об утверждении границ территории и правового режима выявленных объектов культурного (археологического) наследия, расположенных на территории Анадырского района Чукотского автономного округа», утверждены границы территории и правовой режим объекта «поселение Русская Кошка I» (**Приложение №3 к Акту ГИКЭ**).

1. Орехов А.А. Древнее поселение Русская кошка – I на побережье Анадырского лимана. Древние культуры Дальнего Востока СССР (археологический поиск). Институт истории, археологии и этнографии народов Дальнего Востока, ДВО РАН. Владивосток, 1989

2. Орехов А.А. Древняя культура Северо-Западного Берингоморья. М.: Наука, 1987.

3. Орехов А.А. Отчет об археологических исследованиях в Анадырском районе Магаданской области в 1987 г. (12221).

4. Орехов А.А. Отчет об археологических раскопках древнего поселения Русская кошка 1 в Анадырском районе Магаданской области в 1988 г. (1452)

5. Орехов А.А. Северная Пацифика в голоцене (проблемы приморской адаптации. Автореферат диссертации доктора исторических наук. СПб, 2001.

### **Заключение (обоснование вывода) экспертизы:**

Представленные для проведения экспертизы материалы, многочисленные исторические источники и литература, используемые в ходе экспертизы, а также сведения полученные экспертом в ходе полевых работ на объекте экспертизы, позволяют сделать вывод о том, что выявленный объект культурного (археологического) наследия «поселение Русская Кошка I» является уникальным памятником древнего прошлого человечества на территории Российской Федерации.

Определены точные границы объекта с обозначением характерных поворотных точек в мировой системе (WGS-84) и местной системе координат (МСК-87), дано их детальное описание, что достаточно для внесения сведений в ГКН сведений о территориях объектов культурного наследия.

Постановка вопроса о возможности включения в Единый государственный реестр объектов культурного наследия (памятников истории и культуры) народов Российской Федерации объекта культурного (археологического) наследия «поселение Русская Кошка I» **правомочна**. Историческая и культурная ценность данного объекта доказана и очень высока. Согласно ст. 4 Федерального закона №73-ФЗ «Об объектах культурного наследия (памятниках истории и культуры) народов Российской Федерации от 25.06.2002 г. объекты археологического наследия относятся к категории объектов культурного наследия федерального значения.

Наименование объекта: **«поселение Русская Кошка I»**

Датировка: **V – XII вв. н.э.**

Местонахождение: **Чукотский автономный округ, Анадырский район, коса Русская кошка, геометрический центр памятника, обозначенный условной точкой с географической координатой**

№ 64°34'38,87" E 178°36'43,9" расположен в 3,7 км к северо-востоку от маяка «Русская кошка» с координатой N 64°33'42,57" E 178°32'36,15" и в 2,9 км к востоку от тригонопункта с отметкой 3 и координатой N 64°34'35,9" E 178°33'04,52".

**Выводы экспертизы:**

1. Включение выявленного объекта культурного (археологического) наследия «поселение Русская Кошка I» в Единый государственный реестр объектов культурного наследия (памятников истории и культуры) народов Российской Федерации **ОБОСНОВАНО** в связи с наличием высокой историко-культурной ценностью объекта. Рекомендуемая категория – объект культурного наследия федерального значения.

2. Эксперт рекомендует к утверждению следующие особенности объекта культурного (археологического) наследия «поселение Русская Кошка I» в качестве предмета охраны:

1. Территория ОАН в пределах утвержденных границ на общей площади 3818 м<sup>2</sup>. Поворотные точки границы территории ОАН:

Обозначение (номер) характерной точки	Координаты характерных точек во Всемирной геодезической системе координат (WGS-84)		Координаты характерных точек в местной системе координат (МСК-87)	
	Северной широты	Восточной долготы	X	Y
1.	64 <sup>0</sup> 34' 41.52"	178 <sup>0</sup> 36' 45.37"	962068,84	6603205,64
2.	64 <sup>0</sup> 34' 40.88"	178 <sup>0</sup> 36' 46.86"	962050,34	6603226,75
3.	64 <sup>0</sup> 34' 39.07"	178 <sup>0</sup> 36' 48.29"	961995,60	6603249,43
4.	64 <sup>0</sup> 34' 38.13"	178 <sup>0</sup> 36' 48.21"	961966,48	6603250,27
5.	64 <sup>0</sup> 34' 37.79"	178 <sup>0</sup> 36' 46.34"	961954,38	6603226,09
6.	64 <sup>0</sup> 34' 38.25"	178 <sup>0</sup> 36' 45.38"	961967,79	6603212,43
7.	64 <sup>0</sup> 34' 38.90"	178 <sup>0</sup> 36' 45.55"	961987,98	6603213,36
8.	64 <sup>0</sup> 34' 39.41"	178 <sup>0</sup> 36' 44.91"	962003,22	6603203,80
9.	64 <sup>0</sup> 34' 39.73"	178 <sup>0</sup> 36' 45.06"	962013,25	6603205,16
10.	64 <sup>0</sup> 34' 40.27"	178 <sup>0</sup> 36' 44.50"	962029,46	6603196,61
11.	64 <sup>0</sup> 34' 41.33"	178 <sup>0</sup> 36' 44.18"	962061,90	6603190,19

2. Археологические недвижимые и движимые объекты, содержащиеся на современной дневной поверхности ОАН, в составе грунтовых напластований (конструкции и сооружения, антропологические и

остеологические материалы, археологические предметы, следы жизнедеятельности древнего человека).

3. Видимые на поверхности сооружения в виде котлованов жилищ и объектов хозяйственного назначения.

4. Ландшафтно-пространственное и видовое восприятие участка в границах территории ОАН.

5. Земельный участок, содержащий культурный слой площадью 3818м<sup>2</sup>

### **Приложения к Акту ГИКЭ:**

**Приложение №1.** Приказ от 28.12.2005 №232 Департамента культуры, молодежи, спорта, туризма и информационной политики Чукотского автономного округа «Об утверждении списка выявленных объектов культурного наследия в Иультинском и Анадырском районах», на 2-х листах;

**Приложение №2.** Учетное дело на объект культурного (археологического) наследия «поселение Русская Кошка I» на 28 листах, включающее в себя:

- карта обследования памятника археологии в 2017 году в том числе схема расположения объекта на местности; архивные сведения по объекту; инструментальный план ОАН; фото общего вида; фото фрагментов; схема расположения ОАН на кадастровых картах.
- общие сведения об объекте культурного наследия;
- описание границ территории объекта культурного наследия;
- справка о современном адресе объекта культурного наследия;
- таблицу координат поворотных точек границы территории объекта культурного наследия;
- предмет охраны объекта культурного наследия.

**Приложение №2.** Приказ от 31.10.2017 г №10-21/597 Департамента образования, культуры и спорта Чукотского автономного округа «Об утверждении границ территории и правового режима выявленных объектов

культурного (археологического) наследия, расположенных на территории Анадырского района Чукотского автономного округа» на 17 листах.

Эксперт по проведению государственной  
историко-культурной экспертизы \_\_\_\_\_ /Д.П. Волков/  
«08» декабря 2017 г.

Настоящий акт содержит 66 (шестьдесят шесть) страниц.

Настоящий акт составлен в формате электронного документа подписанного усиленной цифровой подписью.



**ДЕПАРТАМЕНТ КУЛЬТУРЫ, МОЛОДЕЖИ, СПОРТА, ТУРИЗМА И  
ИНФОРМАЦИОННОЙ ПОЛИТИКИ ЧУКОТСКОГО АВТОНОМНОГО ОКРУГА**

**П Р И К А З**

от 28.12.2005

№ 232

г. Анадырь

Об утверждении списка  
выявленных объектов культурного  
наследия в Иультинском и  
Анадырском районах

Для обеспечения государственной охраны объектов культурного  
наследия

**П Р И К А З Ы В А Ю**

1. Отнести к выявленным объектам культурного наследия объекты археологического наследия, обнаруженные в ходе археологических работ 2005 года в Иультинском и Анадырском районе.

2. Утвердить списки выявленных в 2005 году объектов археологического наследия: список выявленных объектов археологического наследия Иультинского района, согласно приложения 1 и список выявленных объектов археологического наследия Анадырского района, согласно приложения 2.

3. Контроль за исполнением настоящего приказа оставляю за собой.

Заместитель начальника Департамента

А. А. Оськин





Приложение 2  
к приказу Департамента культуры  
молодёжи, спорта, туризма и  
информационной политики  
Чукотского автономного округа  
от 28.12.2005 № 232

**ГОСУДАРСТВЕННЫЙ СПИСОК ВЫЯВЛЕННЫХ ОБЪЕКТОВ  
КУЛЬТУРНОГО НАСЛЕДИЯ  
НА ТЕРРИТОРИИ ЧУКОТСКОГО АВТОНОМНОГО ОКРУГА**

№ п/п	Наименование памятника	Местонахождение
----------	------------------------	-----------------

**Анадырский район**

Объекты археологического наследия

- |    |   |  |
|----|---|--|
| 5. | Поселение «Солдатово Урочище»<br>датировка не установлена | В центральной части острова<br>Солдатов, в 8,75 км. северо-<br>западнее с. Марково.  |
| 6. | Поселение «Русская кошка IV»                              | На косе Русская кошка в 80 км<br>восточнее г. Анадырь, в 360 м на<br>юго-восток от мыса Василя, в 3<br>км на северо-запад от маяка |
| 7. | Поселение «Русская кошка I»                               | На косе Русская кошка в 80 км<br>восточнее г. Анадырь, в 6 км на<br>восток от мыса Василя, в 5 км на<br>северо-звосток от маяка    |
| 8. | Поселение «Тонкий I»                                      | В 16 км северо-западнее г.<br>Анадырь, на вершине первой<br>водно-ледниковой морской<br>террасы у мыса Тонкий                      |
| 9. | Поселение «Тихая I»                                       | В 12 км северо-западнее г.<br>Анадырь, на вершине первой<br>морской водно-ледниковой<br>террасы у мыса Безымянный                  |

Учетное дело  
«поселение Русская кошка I»

## Карта обследования памятника археологии

### 1. Учетные показатели

Код памятника (при наличии)	-
Наименование	поселение Русская кошка I
Местонахождение	Чукотский автономный округ, Анадырский район, коса Русская кошка, геометрический центр памятника, обозначенный условной точкой с географической координатой N 64°34'38,87" E 178°36'43,9" расположен в 3,7 км к северо-востоку от маяка «Русская кошка» с координатой N 64°33'42,57" E 178°32'36,15" и в 2,9 км к востоку от тригонопункта с отметкой 3 и координатой N 64°34'35,9" E 178°33'04,52".
Вид документа о постановке на государственную охрану	Приказ Департамента культуры, молодежи, спорта, туризма и информационной политики Чукотского АО от 28.12.2005 г. № 232.
Категория охраны	Федеральная
Описание границ территории	<p>Граница территории ОАН на поверхности не фиксируется и представлена прямыми линиями, проведенными между угловыми точками:</p> <ul style="list-style-type: none"> <li>- с северо-запада на юго-восток, от точки 1 до точки 2 (L-28,1 м) по подошве релки на поверхности морской береговой намывной террасы (точки 1-2);</li> <li>- далее с изменением направления на юго-восток до точки 3 (L-59,2 м) по подошве релки на поверхности морской береговой намывной террасы (точки 2-3);</li> <li>- далее с изменением направления на юг до точки 4 (L-29,3 м) по подошве релки на поверхности морской береговой намывной террасы (точки 3-4);</li> <li>- далее, с изменением направления на юго-запад до точки 5 (L-27 м) по подошве релки на поверхности морской береговой намывной террасы (точки 4-5);</li> <li>- далее, с изменением направления на северо-запад до точки 6 (L-19,2 м) по кромке релки на поверхности морской береговой намывной террасы (точки 5-6);</li> <li>- далее, с изменением направления на север до точки 7 (L-20,1 м) по кромке релки на поверхности морской береговой намывной террасы (точки 6-7);</li> <li>- далее, с изменением направления на северо-запад до точки 8 (L-18,4 м) по кромке релки на поверхности морской береговой намывной террасы (точки 7-8);</li> <li>- далее, с изменением направления на север до точки 9 (L-10,1 м) по кромке релки на поверхности морской береговой намывной террасы (точки 8-9);</li> <li>- далее, с изменением направления на северо-запад до точки 10 (L-18,2 м) по кромке релки на поверхности морской береговой намывной террасы (точки 9-10);</li> <li>- далее с изменением направления на северо-запад до точки 11 (L-33,1 м) по кромке релки на поверхности морской береговой намывной террасы (точки 10-11);</li> </ul>

	- далее с изменением направления на северо-восток до точки 1 (L-16,9 м) по кромке релки на поверхности морской береговой намывной террасы (точки 11-1).				
Основные географические координаты по углам памятника	Обозначение (номер) характерной точки	Координаты характерных точек во Всемирной геодезической системе координат (WGS-84)		Координаты характерных точек в местной системе координат (МСК-87)	
		Северной широты	Восточной долготы	X	Y
	1.	64° 34' 41.52"	178° 36' 45.37"	962068,84	6603205,64
	2.	64° 34' 40.88"	178° 36' 46.86"	962050,34	6603226,75
	3.	64° 34' 39.07"	178° 36' 48.29"	961995,60	6603249,43
	4.	64° 34' 38.13"	178° 36' 48.21"	961966,48	6603250,27
	5.	64° 34' 37.79"	178° 36' 46.34"	961954,38	6603226,09
	6.	64° 34' 38.25"	178° 36' 45.38"	961967,79	6603212,43
	7.	64° 34' 38.90"	178° 36' 45.55"	961987,98	6603213,36
	8.	64° 34' 39.41"	178° 36' 44.91"	962003,22	6603203,80
	9.	64° 34' 39.73"	178° 36' 45.06"	962013,25	6603205,16
	10.	64° 34' 40.27"	178° 36' 44.50"	962029,46	6603196,61
11.	64° 34' 41.33"	178° 36' 44.18"	962061,90	6603190,19	
Датировка	Раннее средневековье (V – XII вв. н.э.).				
Вид памятника	Курганный могильник				
	Грунтовый могильник				
	Одиночный курган				
	Поселение			+	
	Селище				
	Стоянка				
	Городище				
	Каменные выкладки				
	Святыни, культовые сооружения				
	Менгиры, мегалиты				
	Наскальные изображения				
	Оборонительные сооружения				
	Пещеры				
	Культурный слой городских и сельских поселений				
	Древние шахты, рудники				
Производственные комплексы					
Местонахождение					
Другое					
Исторические сведения	Сведения о дате и обстоятельствах выявления (обнаружения) памятника археологии		выявлен в 1987 году археологической экспедицией под руководством А.А. Орехова		
	Исследователи/Годы исследования памятника археологии		1987-1988 гг. - археологическая экспедиция Северного Международного Университета (СМУ) под руководством А.А. Орехова; 2017 г. – отряд ГАУ «ЦН Амурской области» по руководством Д.П. Волкова.		

Предмет охраны	<ul style="list-style-type: none"> <li>- территория ОАН в пределах утвержденных границ на общей площади 3818 м<sup>2</sup>;</li> <li>- археологические недвижимые и движимые объекты, содержащиеся на современной дневной поверхности ОАН, в составе грунтовых напластований (конструкции и сооружения, антропологические и остеологические материалы, археологические предметы, следы жизнедеятельности древнего человека);</li> <li>- видимые на поверхности сооружения в виде котлованов жилищ и объектов хозяйственного назначения;</li> <li>- ландшафтно-пространственное и видовое восприятие участка в границах территории ОАН;</li> <li>- земельный участок, содержащий культурный слой площадью 3818 м<sup>2</sup>.</li> </ul>	
Площадь памятника	3818 м <sup>2</sup>	
Наличие утвержденного проекта зон охраны / дата / номер	есть	
	нет	+
Наличие / вид первичной учетной документации	-	

## 2. Использование

Характер современного использования	Парки, сады	
	Туристско-экскурсионное	
	Культурно-просветительское	
	Хозяйственное	
	Некрополи, захоронения	
	Не используется	+
	Иное	
Доступность	Нет доступа	
	Внешний осмотр	
	Ограниченный доступ	
	Свободный доступ	+
	Музеефицирован	
Состояние	Хорошее	+
	Удовлетворительное	
	Плохое	
	Не сохранился	
Степень сохранности	хорошее	
Правовой режим земельного участка, на котором расположен памятник	Территория объекта культурного наследия находится на землях не разграниченной государственной собственности в границах кадастрового квартала 87:04:010003 (кадастровый план территории от 29.08. 2017 г. № 87/ИСХ/17-12821)	
Собственник земельного участка, на котором расположен памятник	Отсутствует	
Сведения об охранном обязательстве, охранным-арендном договоре (другое)	нет	Охранно-арендный договор
	нет	Охранно-арендное обязательство
	нет	Другое (указать документ ниже)

Дата охранного документа	-
Номер охранного документа	-

### 3. Техническое состояние

Наименование элемента	Материал / средняя мощность культурного слоя	Состояние	Дефекты/наличие современных грабительских нарушений 0- отсутствуют 1- мало 2- много	Предмет охраны (да/нет)
Поверхность	мох (до 4 см)	хорошее	0	нет
Культурный слой	коричневая супесь с углистыми прослойкам (мощностью до 40 см)	хорошее	0	нет
Вал				
Ров				
Стены				
Курган				
Надмогильные сооружения				
Канал				
Яма-западина	+	хорошее		
Дамба				
Наскальное изображение				
Другое				
Антропогенная угроза	Наличие построек на территории памятника			
	Распашка			
	Вытаптывание скотом			
	Наличие карьеров			
	Наличие мелиорации			
	Наличие дорог			
	Горные разработки			
	Грабительские раскопки			
Естественная угроза	Другое			
	Береговая абразия			
	Ветровая эрозия			
	Оползни			
Примечания	Другое			
	1987-1988 гг. археологическая экспедиция Северного Международного Университета (СМУ) исследовала данное древнее поселение (стационарные археологические раскопки)			

Всего листов	5
Составитель	Савченко Т.П.
Число, месяц, год	13.10.2017 г.

### Реестр иллюстративного материала к Карте обследования

№ п/п	Название материала	Автор	Дата составления
1	Схема расположения памятников археологии на косе «Русская Кошка».	В.С. Адамов	2017 г.
2	Схема расположение памятников на косе Русская кошка (по архивно-библиографическим данным).	А.А. Орехов	1987 г.
3	План памятника поселение Русская Кошка I (по архивно-библиографическим данным).	А.А. Орехов	1987 г.
4	Фото памятника поселение Русская Кошка I (по архивно-библиографическим данным).	А.А. Орехов	1987 г.
5	Каменный инвентарь жилища 3 поселения Русская кошка I (по архивно-библиографическим данным).	А.А. Орехов	1987 г.
6	Каменный инвентарь поселения Русская кошка I (по архивно-библиографическим данным).	А.А. Орехов	1987 г.
7	Каменный инвентарь поселения Русская кошка I (по архивно-библиографическим данным).	А.А. Орехов	1987 г.
8	Каменный инвентарь жилища 12 поселения Русская кошка I (по архивно-библиографическим данным).	А.А. Орехов	1987 г.
9	Каменный инвентарь жилища 4 поселения Русская кошка I (по архивно-библиографическим данным).	А.А. Орехов	1987 г.
10	Инвентарь жилища 1 поселения Русская кошка I (по архивно-библиографическим данным).	А.А. Орехов	1987 г.
11	Каменный инвентарь поселения Русская кошка I (по архивно-библиографическим данным).	А.А. Орехов	1987 г.
12	Костяной инвентарь поселения Русская кошка I (по архивно-библиографическим данным).	А.А. Орехов	1987 г.
13	План памятника «поселение Русская кошка I».	В.С. Адамов	2017 г.
14	Фото общего вида памятника «поселение Русская кошка I». Фото с северо-запада.	Д.П. Волков	2017 г.
15	Фото памятника «поселение Русская кошка I». Аэрофотосъемка с юго-востока.	Д.П. Волков	2017 г.
16	Фото западин на памятнике «поселение Русская кошка I». Фото с северо-запада.	Д.П. Волков	2017 г.
17	Фото одного из раскопов на памятнике «поселение Русская Кошка I». Фото с юго-востока.	Д.П. Волков	2017 г.
18	Фото одной из западин на памятнике «поселение Русская кошка I». Фото с востока.	Д.П. Волков	2017 г.
19	Схема расположения памятника «поселение Русская кошка I».	В.С. Адамов	2017 г.



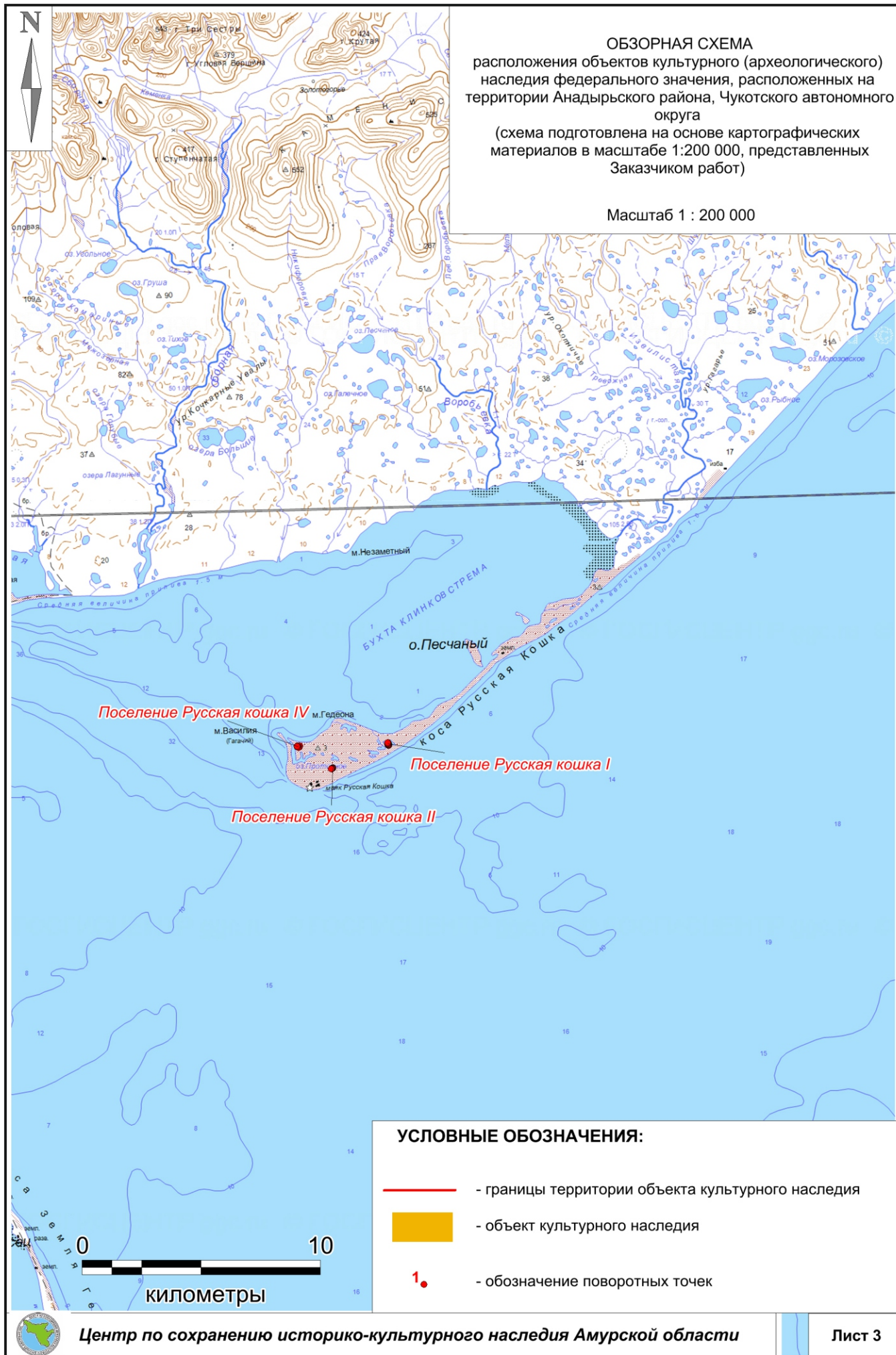


Рис. 1. Схема расположения памятников археологии на косе «Русская Кошка».



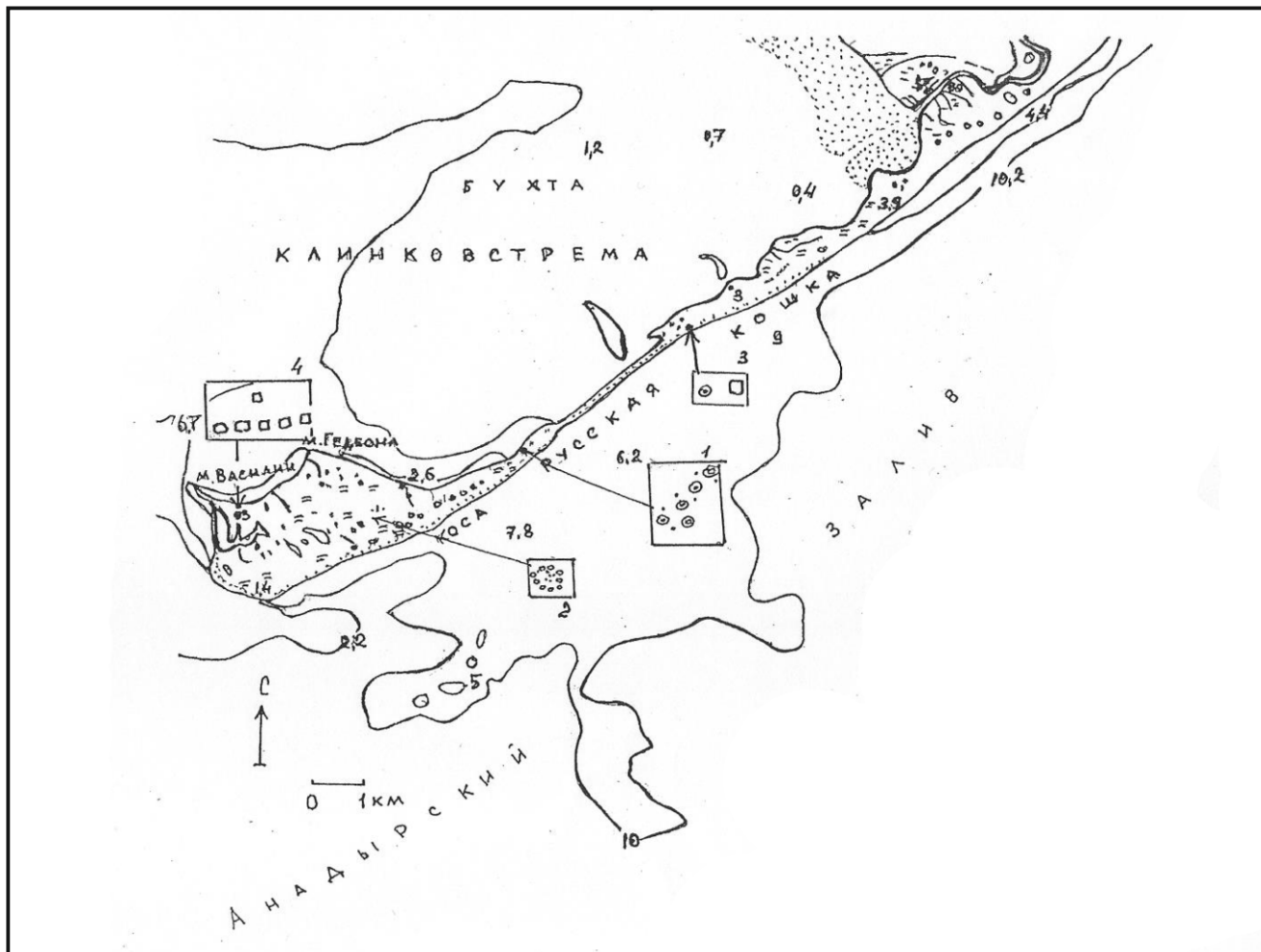


Рис. 2. Схема расположения памятников на косе Русская кошка. 1 – поселение Русская кошка 1; 2 – кластоформы Русская кошка 2; 3 – остатки фактории-метеостанции Русская кошка 3; 4 – поселение Русская кошка 4 (по архивно-библиографическим данным).

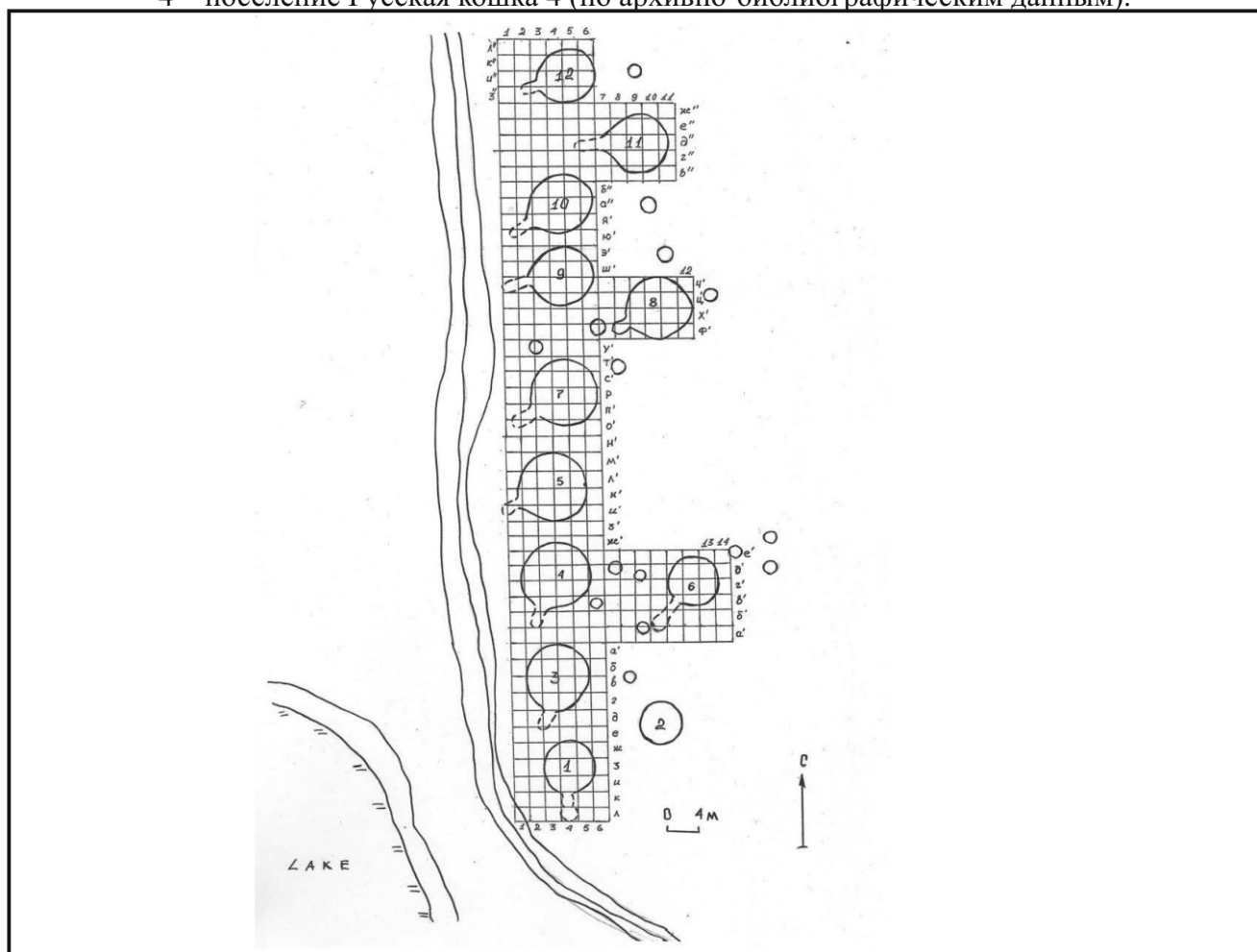


Рис. 3. План памятника поселение Русская Кошка I (по архивно-библиографическим данным).



Рис. 4. Фото памятника поселение Русская Кошка I  
(по архивно-библиографическим данным).



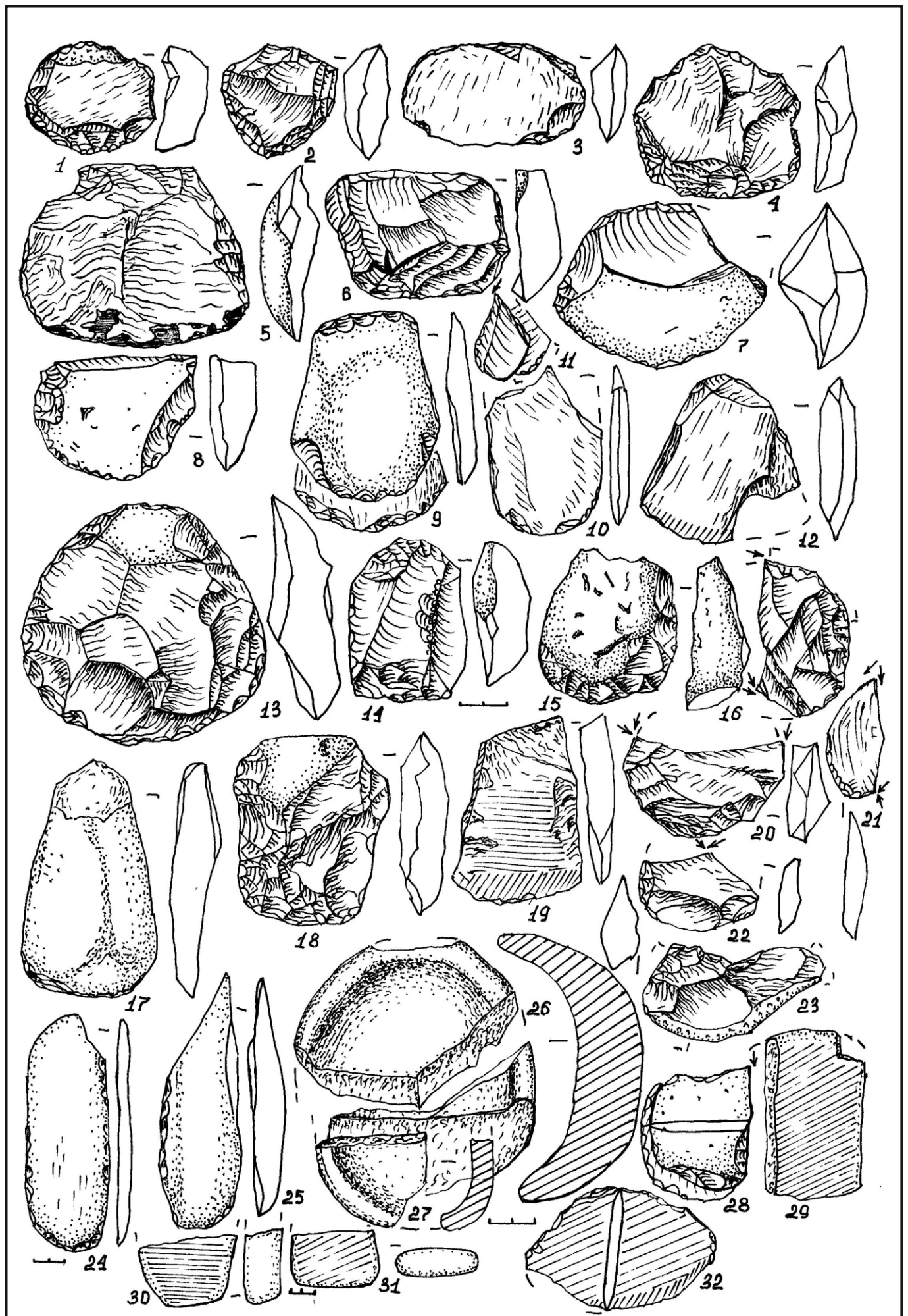


Рис. 5. Каменный инвентарь жилища 3 поселения Русская кошка I:  
 1-10,12,14,15,23-скребки; 11,21-резцы на отщепах; 13-скребло; 16,20,22,28-скребки-резцы;  
 17-19-тесла; 24,25-мотыги; 26,27-обломки жирников; 29-31-точильные камни; 32-шлифованный нож.  
 5-андезито-базальт; 11-кварц; 32-глинистый сланец; остальные темно-серый кремнистый сланец  
 (по архивно-библиографическим данным).



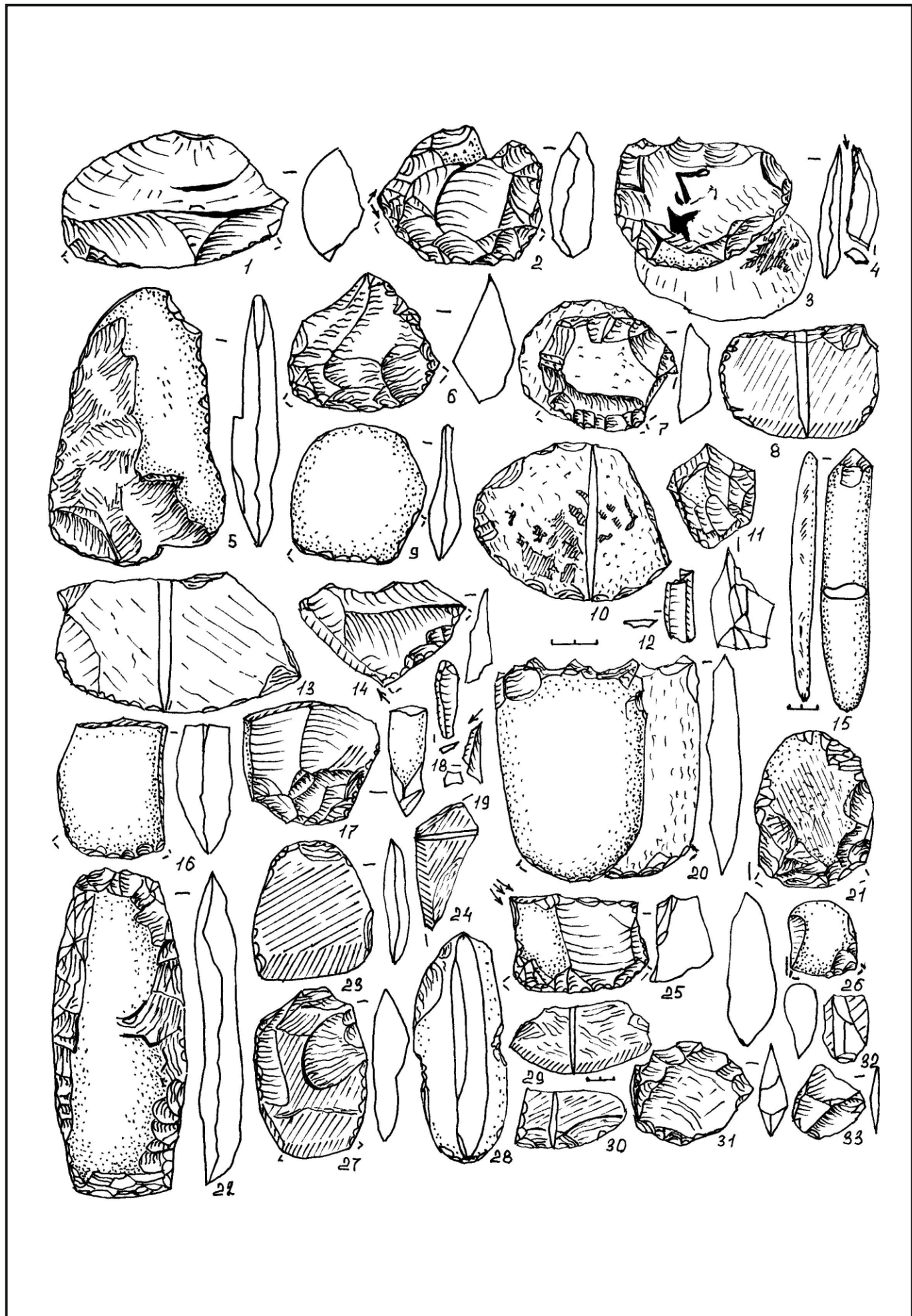


Рис. 6. Каменный инвентарь поселения Русская кошка I, жилище 5 (1,2), жилище 6 (3,5,6,9,11,15,14), жилище 7 (7,10), жилище 8 (8,13), жилище 9 (16,25), жилище 10 (12,17-24,26-33).  
 1-3,6,7,9,16,17,20,21,26,31,32-скребки; 4-резец на пластине; 5,22,23,27-тесла;  
 10,30,33-ретушированные ножи; 11,19-резцы; 12,18-пластины; 14-нож-резец;  
 15-отбойник; 24,29-шлифованные ножи; 25-скребок-резец; 28-мотыга  
 (по архивно-библиографическим данным).



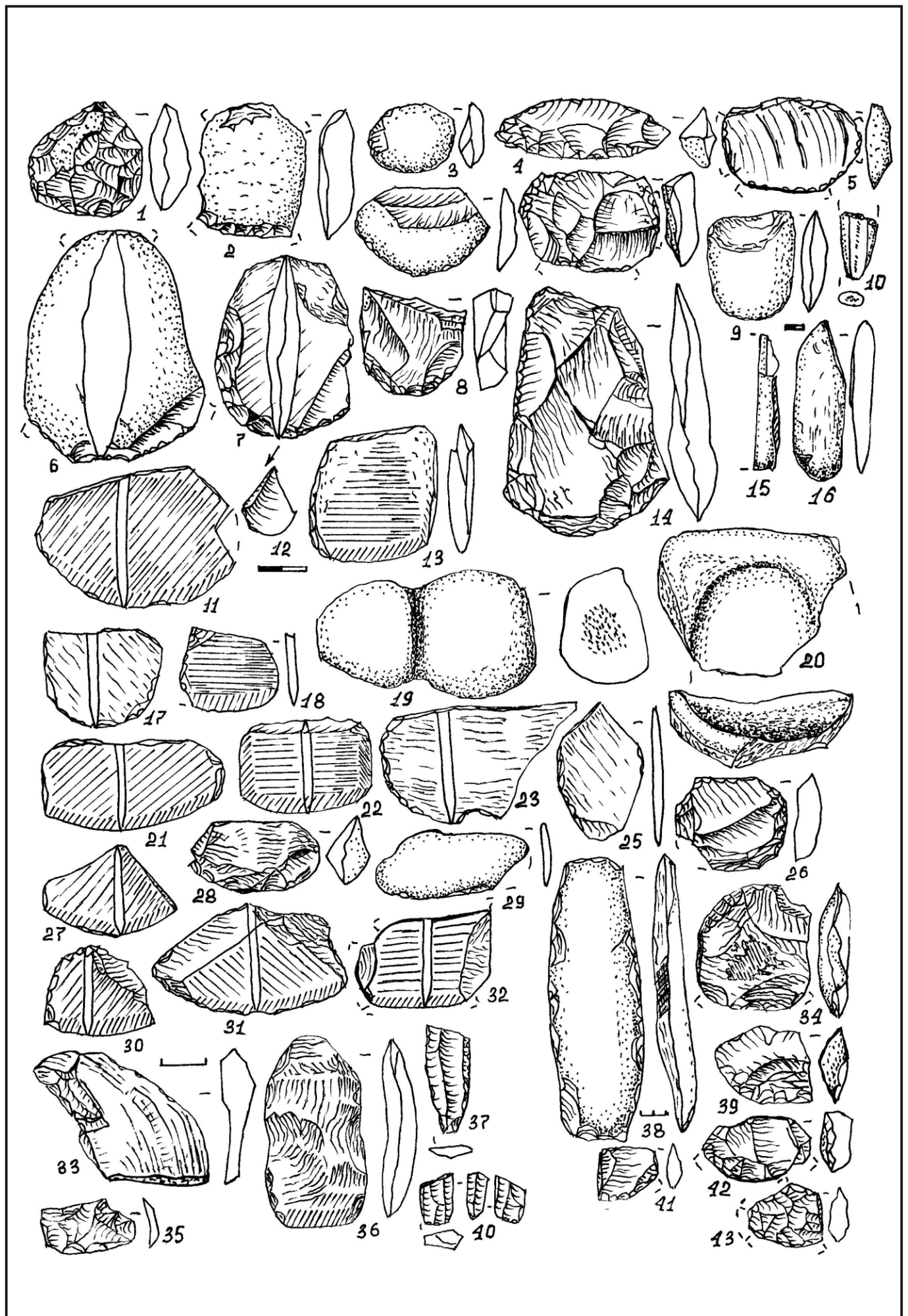


Рис. 7. Каменный инвентарь поселения Русская кошка I, жилище 11 (1-21), жилище 12 (22,27,30-43), жилище 13 (23-26,28,29). 1-8,26,28,29, 34,39,42,43-скребки; 9-скребло; 10,15,16-отбойники; 11,17,18,21-23,27,30-32-шлифованные ножи; 12-резец; 13,14,36-гесла; 19-молот; 20-жирник; 25-острие-вставка; 33, 35-отщепы; 37-пластина;38-мотыга с окрасом от охры; 40-микронуклеус; 41-нож; 34-использовался как абразив (по архивно-библиографическим данным).



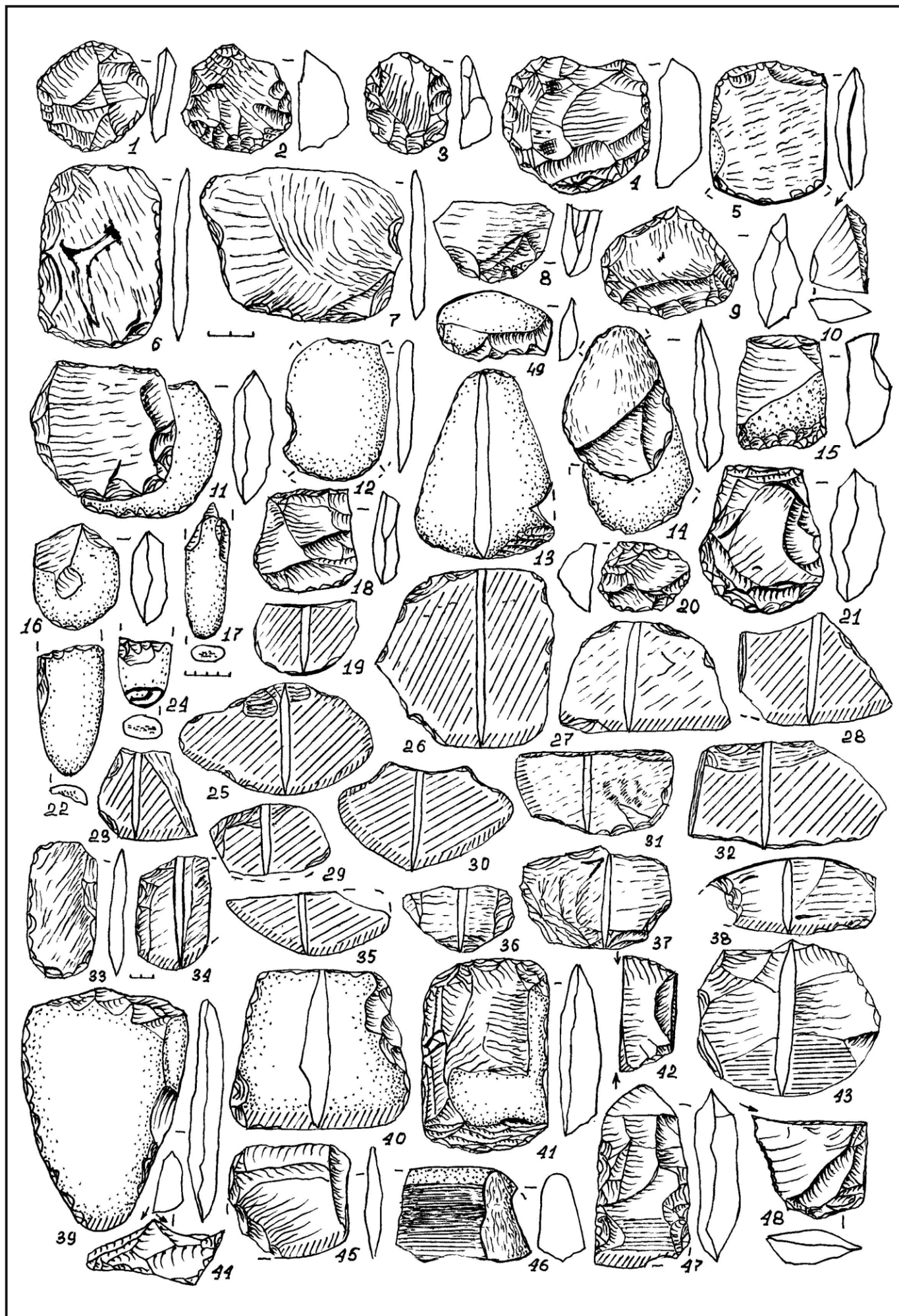


Рис. 8. Каменный инвентарь жилища 12 поселения Русская кошка 1.  
 1-9,11-15,18,20,21,49-скребки; 10,42,44-резцы; 16-скребло; 17,22,24-отбойники;  
 19,23,25-32,35,38-шлифованные ножи из глинистого сланца; 33-мотыга; 34,39-41,45,47-тесла;  
 36,37,43-ножи на сланцевых пластинах; 46-курант; 48-пилка-резец-скребок.  
 15,20-обсидиан; остальные серый кремнистый сланец (по архивно-библиографическим данным).



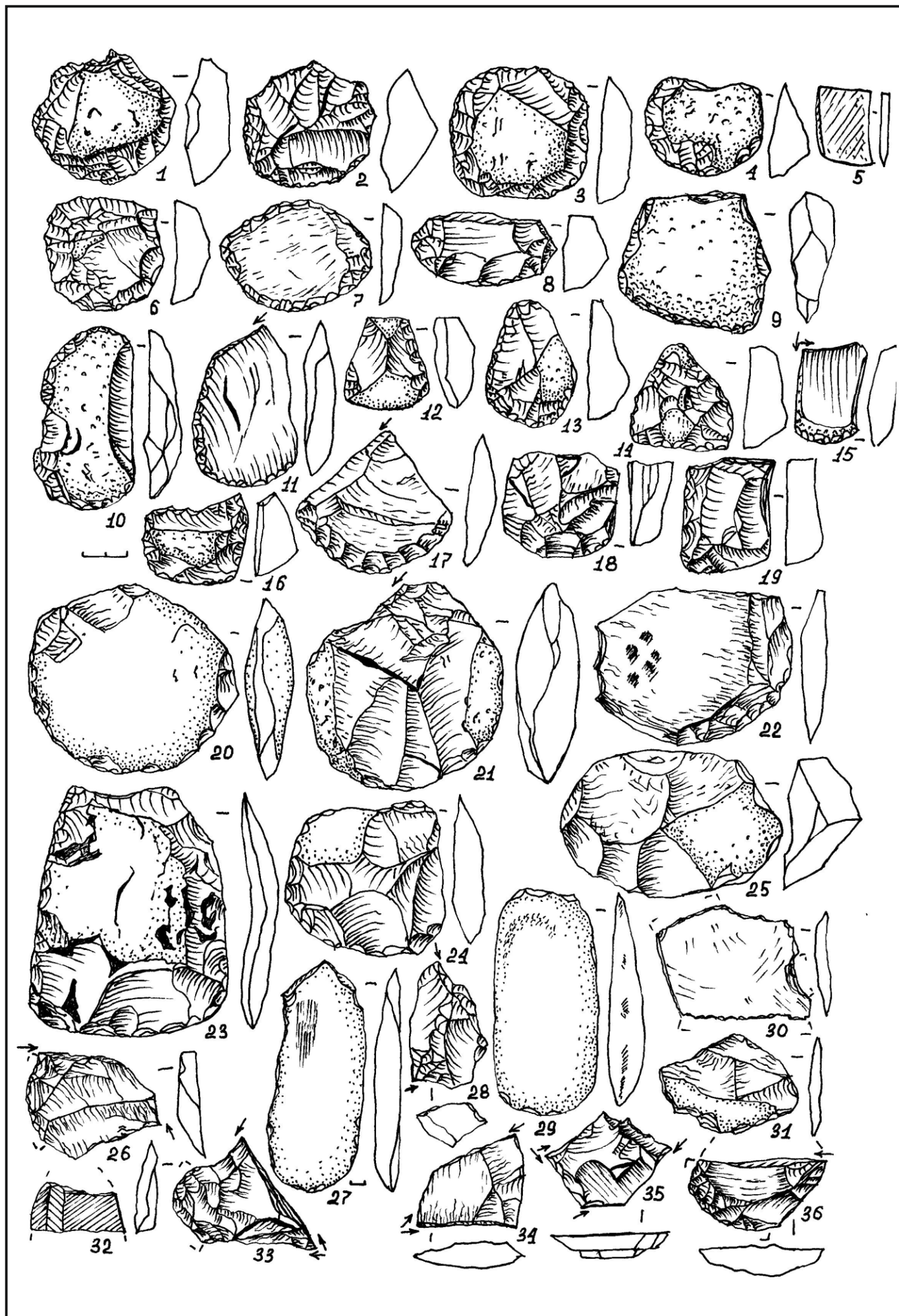


Рис. 9. Каменный инвентарь жилища 4 поселения Русская кошка I.1-10,18,19-скребки; 1,15,17,21,33,36-резцы-скребки; 20,25-скребла; 22,31-ножи, 22-использовался и как абразив; 23,24-тесла; 26-скребок-скобель-резец; 27,29-мотыги; 28,34,35-резцы; 30-нож-скобель; 32-точильный камень, 4-черный яшмоид; 5-окремненный песчаник; 12,15-обсидиан; остальные серый кремнистый сланец (по архивно-библиографическим данным).




Рис. 10. Инвентарь жилища 1 поселения Русская кошка I: 1-3,6-12 - скребки; 4 - скребло; 5 - точильный камень; 13, 14, 17, 18 - скребки-резцы; 15, 16, 22 - ретушированные ножи; 19 - резец; 20, 24, 25 - тесла; 21 - шлифованный нож; 23 - резец на пластине; 26 - обломок каменной мотыги; внизу - морфотипы керамики. 1 - обсидиан; 12, 17 - яшмоид; 7, 15, 24-окремнелый песчаник; 10 - имеет окрас охры (по архивно-библиографическим данным).






Рис. 11. Каменный инвентарь поселения Русская кошка I.  
 1-4,6,7, 9-12 – скребки; 5 – точильный камень; 8, 13, 17, 18, 19, 23 – резцы;  
 14 – скребок-резец; 15, 16, 21, 22, 25 – ножи; 20, 24 – тесла; 26 – обломок тесла  
 (по архивно-библиографическим данным).


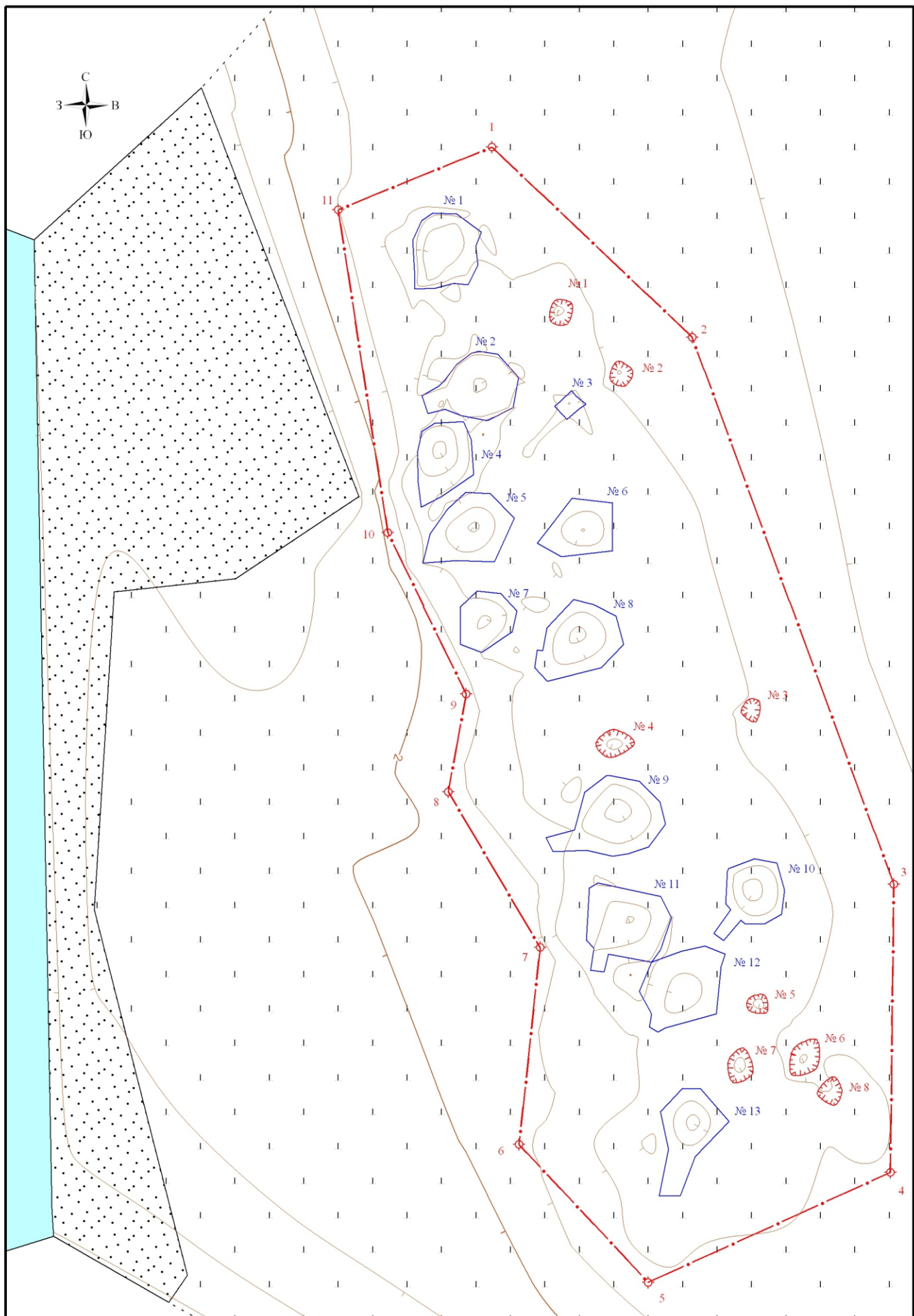


Рис. 12. Костяной инвентарь поселения Русская кошка I. 1 – обойма тесла; 2 – защитная пластина запястья; 3 – поворотный наконечник гарпуна; навершие древка гарпуна; 5 – подполозок нарты; 6 – 9, 15, 20-24 – мотыги; 10-12, 16, 17 – наконечники стрел; 13 лопата; 14 – фигурка медведя; 18 – рукоять ножа; 19 – острие остроги; 20 – скребок; 25-27 – иглы (по архивно-библиографическим данным).





Директор	Волков Д. П.		Русская кошка I	Сечение горизонталей 0.5 м	Стадия	Лист	Листов
Нач. отдела	Коваленко С. В.						
Специалист по учету	Савченко Т. П.		Дата съемки 20.08.2017 г.	Система координат МСК 87	М г 1:500		
Геодезист	Адамов В. С.						

Рис. 13. План памятника «поселение Русская кошка I».





Рис. 14. Фото общего вида памятника «поселение Русская кошка I». Фото с северо-запада.



Рис. 15. Фото памятника «поселение Русская кошка I». Аэрофотосъемка с юго-востока.






Рис. 16. Фото западин на памятнике «поселение Русская кошка I». Фото с северо-запада.



Рис. 17. Фото одного из раскопов на памятнике «поселение Русская Кошка I». Фото с юго-востока.






Рис. 18. Фото одной из западин на памятнике «поселение Русская кошка I». Фото с востока.



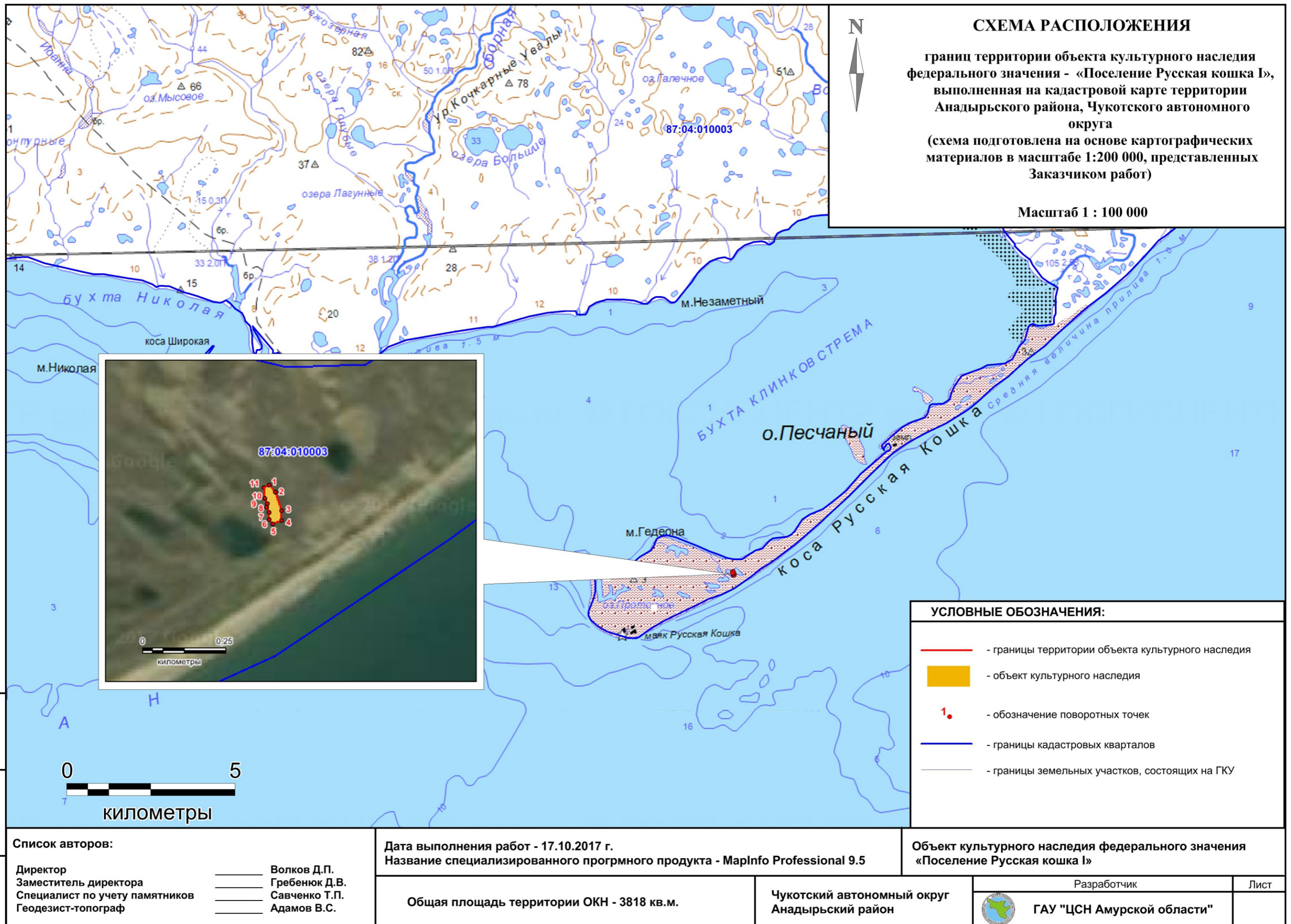


Рис. 19. Схема расположения памятника «поселение Русская кошка I».

## **Общие сведения об объекте культурного (археологического) наследия федерального значения «поселение Русская кошка I»**

Объект археологического наследия федерального значения «поселение Русская кошка I» (далее ОАН) расположен: Чукотский автономный округ, Анадырский район коса Русская кошка, геометрический центр памятника, обозначенный условной точкой с географической координатой N 64°34'38,87" E 178°36'43,9" расположен в 3,7 км к северо-востоку от маяка «Русская кошка» с координатой N 64°33'42,57" E 178°32'36,15" и в 2,9 км к востоку от тригонопункта с отметкой 3 и координатой N 64°34'35,9" E 178°33'04,52".

Памятник расположен на вершине небольшой релки, протянувшейся поперек косы «Русская кошка» в направлении северо-запад – юго-восток. Высота релки относительно современного уреза воды в небольшом озере, расположенном к западу – 3 м. Склоны и поверхность релки покрыта тундровой флорой, возле «жилищ» злаково-луговой растительностью. На поверхности релки фиксируются контуры старых раскопов 1987-1988 годов с оплывшими бортами. Всего зафиксировано 13 отдельных раскопов. Помимо раскопанных жилищ на поверхности релки фиксируется 8 небольших западин.

На основе типологического метода исследования и сравнительной характеристике данный археологический объект датирован периодом раннего средневековья (V – XII вв. н.э.).

Размеры ОАН определены по распространению западин на местности. Площадь ОАН составляет 3818 м<sup>2</sup>.

В 2017 году, археологический объект обследован отрядом ГАУ «ЦСН Амурской области» в рамках работ Государственному контракту №0188200000417000228-0108352-02 от 19 июля 2017 г. на выполнение работ по инвентаризации объектов археологического наследия в Анадырском районе Чукотского автономного округа. Отрядом произведен осмотр места расположения объекта, фотофиксация, определено техническое состояние, определены координаты. Был уточнен план ОАН, выполнена инструментальная съемка, определены размеры.

Директор

Д.П. Волков

Специалист по учету

Т.П. Савченко



## ОПИСАНИЕ

### **границы территории объекта культурного (археологического) наследия федерального значения «поселение Русская кошка I» Чукотский автономный округ, Анадырский район.**

Чукотский автономный округ, Анадырский район, коса Русская кошка, геометрический центр памятника, обозначенный условной точкой с географической координатой N 64°34'38,87" E 178°36'43,9" расположен в 3,7 км к северо-востоку от маяка «Русская кошка» с координатой N 64°33'42,57" E 178°32'36,15" и в 2,9 км к востоку от тригонопункта с отметкой 3 и координатой N 64°34'35,9" E 178°33'04,52".

Граница территории ОАН на поверхности не фиксируется и представлена прямыми линиями, проведенными между угловыми точками:

- с северо-запада на юго-восток, от точки 1 до точки 2 (L-28,1 м) по подошве релки на поверхности морской береговой намывной террасы (точки 1-2);
- далее с изменением направления на юго-восток до точки 3 (L-59,2 м) по подошве релки на поверхности морской береговой намывной террасы (точки 2-3);
- далее с изменением направления на юг до точки 4 (L-29,3 м) по подошве релки на поверхности морской береговой намывной террасы (точки 3-4);
- далее, с изменением направления на юго-запад до точки 5 (L-27 м) по подошве релки на поверхности морской береговой намывной террасы (точки 4-5);
- далее, с изменением направления на северо-запад до точки 6 (L-19,2 м) по кромке релки на поверхности морской береговой намывной террасы (точки 5-6);
- далее, с изменением направления на север до точки 7 (L-20,1 м) по кромке релки на поверхности морской береговой намывной террасы (точки 6-7);
- далее, с изменением направления на северо-запад до точки 8 (L-18,4 м) по кромке релки на поверхности морской береговой намывной террасы (точки 7-8);
- далее, с изменением направления на север до точки 9 (L-10,1 м) по кромке релки на поверхности морской береговой намывной террасы (точки 8-9);
- далее, с изменением направления на северо-запад до точки 10 (L-18,2 м) по кромке релки на поверхности морской береговой намывной террасы (точки 9-10);
- далее с изменением направления на северо-запад до точки 11 (L-33,1 м) по кромке релки на поверхности морской береговой намывной террасы (точки 10-11);
- далее с изменением направления на северо-восток до точки 1 (L-16,9 м) по кромке релки на поверхности морской береговой намывной террасы (точки 11-1).

Территория объекта культурного наследия расположена на землях не разграниченной государственной собственности в границах кадастрового квартала 87:04:010003.

Общая площадь территории объекта культурного (археологического) наследия федерального значения «поселение Русская кошка I» составляет 3818 м<sup>2</sup>.

Метод определения координат характерных (поворотных, угловых) точек границы территории объекта археологического наследия:

1. с помощью GPS-навигатора Garmin 60CSx
2. с использованием данных электронного тахеометр Topcon GTS - 236N ГР №21522-05 (свидетельство о поверке № 02, действительно до 16.01.2018 г.)

**Координаты характерных (поворотных) точек  
границ территории объекта культурного наследия**

Обозначение (номер) характерной точки	Координаты характерных точек во Всемирной геодезической системе координат (WGS-84)		Координаты характерных точек в местной системе координат (МСК-87)	
	Северной широты	Восточной долготы	X	Y
1.	64 <sup>0</sup> 34' 41.52"	178 <sup>0</sup> 36' 45.37"	962068,84	6603205,64
2.	64 <sup>0</sup> 34' 40.88"	178 <sup>0</sup> 36' 46.86"	962050,34	6603226,75
3.	64 <sup>0</sup> 34' 39.07"	178 <sup>0</sup> 36' 48.29"	961995,60	6603249,43
4.	64 <sup>0</sup> 34' 38.13"	178 <sup>0</sup> 36' 48.21"	961966,48	6603250,27
5.	64 <sup>0</sup> 34' 37.79"	178 <sup>0</sup> 36' 46.34"	961954,38	6603226,09
6.	64 <sup>0</sup> 34' 38.25"	178 <sup>0</sup> 36' 45.38"	961967,79	6603212,43
7.	64 <sup>0</sup> 34' 38.90"	178 <sup>0</sup> 36' 45.55"	961987,98	6603213,36
8.	64 <sup>0</sup> 34' 39.41"	178 <sup>0</sup> 36' 44.91"	962003,22	6603203,80
9.	64 <sup>0</sup> 34' 39.73"	178 <sup>0</sup> 36' 45.06"	962013,25	6603205,16
10.	64 <sup>0</sup> 34' 40.27"	178 <sup>0</sup> 36' 44.50"	962029,46	6603196,61
11.	64 <sup>0</sup> 34' 41.33"	178 <sup>0</sup> 36' 44.18"	962061,90	6603190,19

Директор

Д.П. Волков

Специалист по учету

Т.П. Савченко



ГОСУДАРСТВЕННАЯ ИНСПЕКЦИЯ ПО ОХРАНЕ ОБЪЕКТОВ КУЛЬТУРНОГО  
НАСЛЕДИЯ АМУРСКОЙ ОБЛАСТИ

**Государственное автономное учреждение  
«Центр по сохранению историко-культурного наследия  
Амурской области»  
(ГАУ «ЦСН АМУРСКОЙ ОБЛАСТИ»)**

пер. Уралова, 5, литер 2А г. Благовещенск, 675000  
Тел./факс (4162) 52 40 13/49 29 10 E-mail: nasledieamur@yandex.ru

**Справка о современном адресе объекта культурного (археологического) наследия  
федерального значения  
«поселение Русская кошка I»**

Адрес, указанный при постановке объекта культурного (археологического) наследия федерального значения на государственную охрану: Чукотский автономный округ, Анадырский район, на косе Русская кошка, в 80 км восточнее г. Анадырь, в 6 км на восток от мыса Василия, в 5 км на северо-восток от маяка (Приказ Департамента культуры, молодежи, спорта, туризма и информационной политики Чукотского АО от 28.12.2005 г. № 232).

Современный адрес: Чукотский автономный округ, Анадырский район, коса Русская кошка, геометрический центр памятника, обозначенный условной точкой с географической координатой N 64°34'38,87" E 178°36'43,9" расположен в 3,7 км к северо-востоку от маяка «Русская кошка» с координатой N 64°33'42,57" E 178°32'36,15" и в 2,9 км к востоку от тригонопункта с отметкой 3 и координатой N 64°34'35,9" E 178°33'04,52".

Обозначение (номер) характерной точки	Координаты характерных точек во Всемирной геодезической системе координат (WGS-84)		Координаты характерных точек в местной системе координат (МСК-87)	
	Северной широты	Восточной долготы	X	Y
1.	64 <sup>0</sup> 34' 41.52"	178 <sup>0</sup> 36' 45.37"	962068,84	6603205,64
2.	64 <sup>0</sup> 34' 40.88"	178 <sup>0</sup> 36' 46.86"	962050,34	6603226,75
3.	64 <sup>0</sup> 34' 39.07"	178 <sup>0</sup> 36' 48.29"	961995,60	6603249,43
4.	64 <sup>0</sup> 34' 38.13"	178 <sup>0</sup> 36' 48.21"	961966,48	6603250,27
5.	64 <sup>0</sup> 34' 37.79"	178 <sup>0</sup> 36' 46.34"	961954,38	6603226,09
6.	64 <sup>0</sup> 34' 38.25"	178 <sup>0</sup> 36' 45.38"	961967,79	6603212,43
7.	64 <sup>0</sup> 34' 38.90"	178 <sup>0</sup> 36' 45.55"	961987,98	6603213,36
8.	64 <sup>0</sup> 34' 39.41"	178 <sup>0</sup> 36' 44.91"	962003,22	6603203,80
9.	64 <sup>0</sup> 34' 39.73"	178 <sup>0</sup> 36' 45.06"	962013,25	6603205,16
10.	64 <sup>0</sup> 34' 40.27"	178 <sup>0</sup> 36' 44.50"	962029,46	6603196,61
11.	64 <sup>0</sup> 34' 41.33"	178 <sup>0</sup> 36' 44.18"	962061,90	6603190,19

Директор

Д.П. Волков

Специалист по учету памятников

Т.П. Савченко

**Таблица координат поворотных точек границы территории и правового режима земельных участков в границе территории объекта культурного (археологического) наследия федерального значения «поселение Русская кошка I».**

Обозначение (номер) характерной точки	Координаты характерных точек во Всемирной геодезической системе координат (WGS-84)		Координаты характерных точек в местной системе координат (МСК-87)	
	Северной широты	Восточной долготы	X	Y
1.	64 <sup>0</sup> 34' 41.52"	178 <sup>0</sup> 36' 45.37"	962068,84	6603205,64
2.	64 <sup>0</sup> 34' 40.88"	178 <sup>0</sup> 36' 46.86"	962050,34	6603226,75
3.	64 <sup>0</sup> 34' 39.07"	178 <sup>0</sup> 36' 48.29"	961995,60	6603249,43
4.	64 <sup>0</sup> 34' 38.13"	178 <sup>0</sup> 36' 48.21"	961966,48	6603250,27
5.	64 <sup>0</sup> 34' 37.79"	178 <sup>0</sup> 36' 46.34"	961954,38	6603226,09
6.	64 <sup>0</sup> 34' 38.25"	178 <sup>0</sup> 36' 45.38"	961967,79	6603212,43
7.	64 <sup>0</sup> 34' 38.90"	178 <sup>0</sup> 36' 45.55"	961987,98	6603213,36
8.	64 <sup>0</sup> 34' 39.41"	178 <sup>0</sup> 36' 44.91"	962003,22	6603203,80
9.	64 <sup>0</sup> 34' 39.73"	178 <sup>0</sup> 36' 45.06"	962013,25	6603205,16
10.	64 <sup>0</sup> 34' 40.27"	178 <sup>0</sup> 36' 44.50"	962029,46	6603196,61
11.	64 <sup>0</sup> 34' 41.33"	178 <sup>0</sup> 36' 44.18"	962061,90	6603190,19

Директор

Д.П. Волков

Специалист по учету

Т.П. Савченко

**Предмет охраны объекта культурного (археологического) наследия федерального значения «поселение Русская кошка I».**

Предметом охраны объекта культурного (археологического) наследия федерального значения «поселение Русская кошка I» (далее ОАН) являются:

1. Территория ОАН в пределах утвержденных границ на общей площади 3818 м<sup>2</sup>. Поворотные точки границы территории ОАН:

Обозначение (номер) характерной точки	Координаты характерных точек во Всемирной геодезической системе координат (WGS-84)		Координаты характерных точек в местной системе координат (МСК-87)	
	Северной широты	Восточной долготы	X	Y
1.	64 <sup>0</sup> 34' 41.52"	178 <sup>0</sup> 36' 45.37"	962068,84	6603205,64
2.	64 <sup>0</sup> 34' 40.88"	178 <sup>0</sup> 36' 46.86"	962050,34	6603226,75
3.	64 <sup>0</sup> 34' 39.07"	178 <sup>0</sup> 36' 48.29"	961995,60	6603249,43
4.	64 <sup>0</sup> 34' 38.13"	178 <sup>0</sup> 36' 48.21"	961966,48	6603250,27
5.	64 <sup>0</sup> 34' 37.79"	178 <sup>0</sup> 36' 46.34"	961954,38	6603226,09
6.	64 <sup>0</sup> 34' 38.25"	178 <sup>0</sup> 36' 45.38"	961967,79	6603212,43
7.	64 <sup>0</sup> 34' 38.90"	178 <sup>0</sup> 36' 45.55"	961987,98	6603213,36
8.	64 <sup>0</sup> 34' 39.41"	178 <sup>0</sup> 36' 44.91"	962003,22	6603203,80
9.	64 <sup>0</sup> 34' 39.73"	178 <sup>0</sup> 36' 45.06"	962013,25	6603205,16
10.	64 <sup>0</sup> 34' 40.27"	178 <sup>0</sup> 36' 44.50"	962029,46	6603196,61
11.	64 <sup>0</sup> 34' 41.33"	178 <sup>0</sup> 36' 44.18"	962061,90	6603190,19

2. Археологические недвижимые и движимые объекты, содержащиеся на современной дневной поверхности ОАН, в составе грунтовых напластований (конструкции и сооружения, антропологические и остеологические материалы, археологические предметы, следы жизнедеятельности древнего человека).

3. Видимые на поверхности сооружения в виде котлованов жилищ и объектов хозяйственного назначения.

4. Ландшафтно-пространственное и видовое восприятие участка в границах территории ОАН.

5. Земельный участок, содержащий культурный слой площадью 3818 м<sup>2</sup>.

Директор

Д.П. Волков

Специалист по учету

Т.П. Савченко



**ДЕПАРТАМЕНТ ОБРАЗОВАНИЯ, КУЛЬТУРЫ И СПОРТА  
ЧУКОТСКОГО АВТОНОМНОГО ОКРУГА**

**П Р И К А З**

**от 31.10.2017 г.**

**№ 01-21/ 597**

**г. Анадырь**

Об утверждении границ территории и правового режима территории выявленных объектов культурного (археологического) наследия, расположенных на территории Анадырского района Чукотского автономного округа

В соответствии со статьей 3.1 Федерального закона от 25 июня 2002 года № 73-ФЗ «Об объектах культурного наследия (памятниках истории и культуры) народов Российской Федерации», в целях обеспечения сохранности выявленных объектов археологического наследия

**ПРИКАЗЫВАЮ:**

1. Утвердить границы территорий следующих выявленных объектов культурного (археологического) наследия, расположенных на территории Анадырского района Чукотского автономного округа согласно приложению к настоящему приказу:

- 1.1. «Поселение Русская кошка-1»;
- 1.2. «Кластоформы, фигурные каменные кладки Русская кошка-2»;
- 1.3. «Поселение Русская кошка-4»;
- 1.4. «Поселение Тонкий-1»;
- 1.5. «Поселение Тихая-1»;
- 1.6. «Поселение Гека-1»;
- 1.7. «Поселение Гека-2».

2. Установить правовой режим использования земельных участков, в границах которых располагаются выявленные объекты культурного (археологического) наследия, указанные в пункте 1 настоящего приказа, в соответствии со статьей 5.1 Федерального закона от 25 июня 2002 года № 73-ФЗ «Об объектах культурного наследия (памятниках истории и культуры) народов Российской Федерации».

3. Инспекции по государственной охране объектов культурного наследия Департамента образования, культуры и спорта Чукотского автономного округа (Никонова С.Б.) обеспечить направление в орган регистрации прав сведений о границах территорий выявленных объектов археологического наследия.

4. Рекомендовать Главе Анадырского муниципального района (Савченко А.Л.) в пределах своей компетенции:

4.1. учитывать и отображать границы территорий выявленных объектов археологического наследия в документах территориального планирования, правилах

землепользования и застройки, документации по планировке территории, в случае необходимости вносить в указанные документы изменения в установленном порядке;

4.2. обеспечить соблюдение правового режима использования земельных участков в границах территории выявленных объектов археологического наследия.

5. Контроль за исполнением настоящего приказа оставляю за собой.

Начальник Департамента

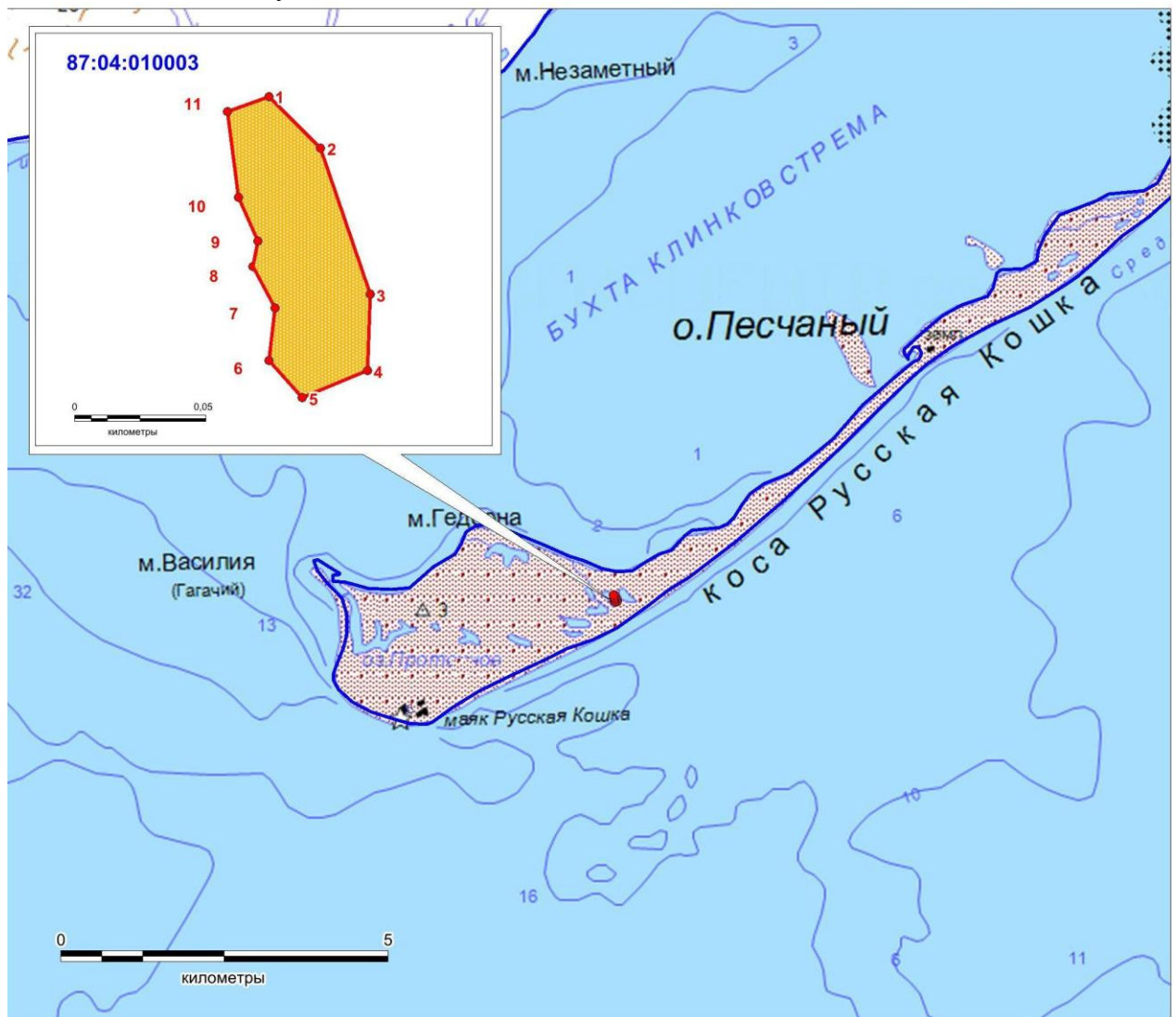


А.Г. Боленков

## 1. Границы территории выявленного объекта культурного (археологического) наследия «Поселение Русская кошка-1»





Памятник археологии, выявленный объект культурного наследия «Поселение Русская кошка-1», адрес (местонахождение): Чукотский автономный округ, Анадырский район, коса Русская кошка, геометрический центр памятника, обозначенный условной точкой с географической координатой N 64°34'38,87" E 178°36'43,9" расположен в 3,7 км к северо-востоку от маяка «Русская кошка» с координатой N 64°33'42,57" E 178°32'36,15" и в 2,9 км к востоку от тригонопункта с отметкой 3 и координатой N 64°34'35,9" E 178°33'04,52".

1.1. Схема границы территории выявленного объекта культурного (археологического) наследия «Поселение Русская кошка-1»:



Масштаб 1 : 100 000

### Условные обозначения:

-  - границы территории объекта культурного наследия
-  - объект культурного наследия
-  - обозначение поворотных точек
-  - границы кадастровых кварталов
-  - границы земельных участков, состоящих на ГКУ



1.2. Описание границы территории выявленного объекта культурного (археологического) наследия «Поселение Русская кошка-1»:

Граница территории объекта культурного наследия на поверхности не фиксируется и представлена прямыми линиями, проведенными между угловыми точками:

- с северо-запада на юго-восток, от точки 1 до точки 2 (L-28,1 м) по подошве релки на поверхности морской береговой намывной террасы (точки 1-2);
- далее с изменением направления на юго-восток до точки 3 (L-59,2 м) по подошве релки на поверхности морской береговой намывной террасы (точки 2-3);
- далее с изменением направления на юг до точки 4 (L-29,3 м) по подошве релки на поверхности морской береговой намывной террасы (точки 3-4);
- далее, с изменением направления на юго-запад до точки 5 (L-27 м) по подошве релки на поверхности морской береговой намывной террасы (точки 4-5);
- далее, с изменением направления на северо-запад до точки 6 (L-19,2 м) по кромке релки на поверхности морской береговой намывной террасы (точки 5-6);
- далее, с изменением направления на север до точки 7 (L-20,1 м) по кромке релки на поверхности морской береговой намывной террасы (точки 6-7);
- далее, с изменением направления на северо-запад до точки 8 (L-18,4 м) по кромке релки на поверхности морской береговой намывной террасы (точки 7-8);
- далее, с изменением направления на север до точки 9 (L-10,1 м) по кромке релки на поверхности морской береговой намывной террасы (точки 8-9);
- далее, с изменением направления на северо-запад до точки 10 (L-18,2 м) по кромке релки на поверхности морской береговой намывной террасы (точки 9-10);
- далее с изменением направления на северо-запад до точки 11 (L-33,1 м) по кромке релки на поверхности морской береговой намывной террасы (точки 10-11);
- далее с изменением направления на северо-восток до точки 1 (L-16,9 м) по кромке релки на поверхности морской береговой намывной террасы (точки 11-1).

Территория объекта культурного наследия расположена на землях не разграниченной государственной собственности в границах кадастрового квартала 87:04:010003.

Общая площадь территории: 3818 м<sup>2</sup> (0,382 га).

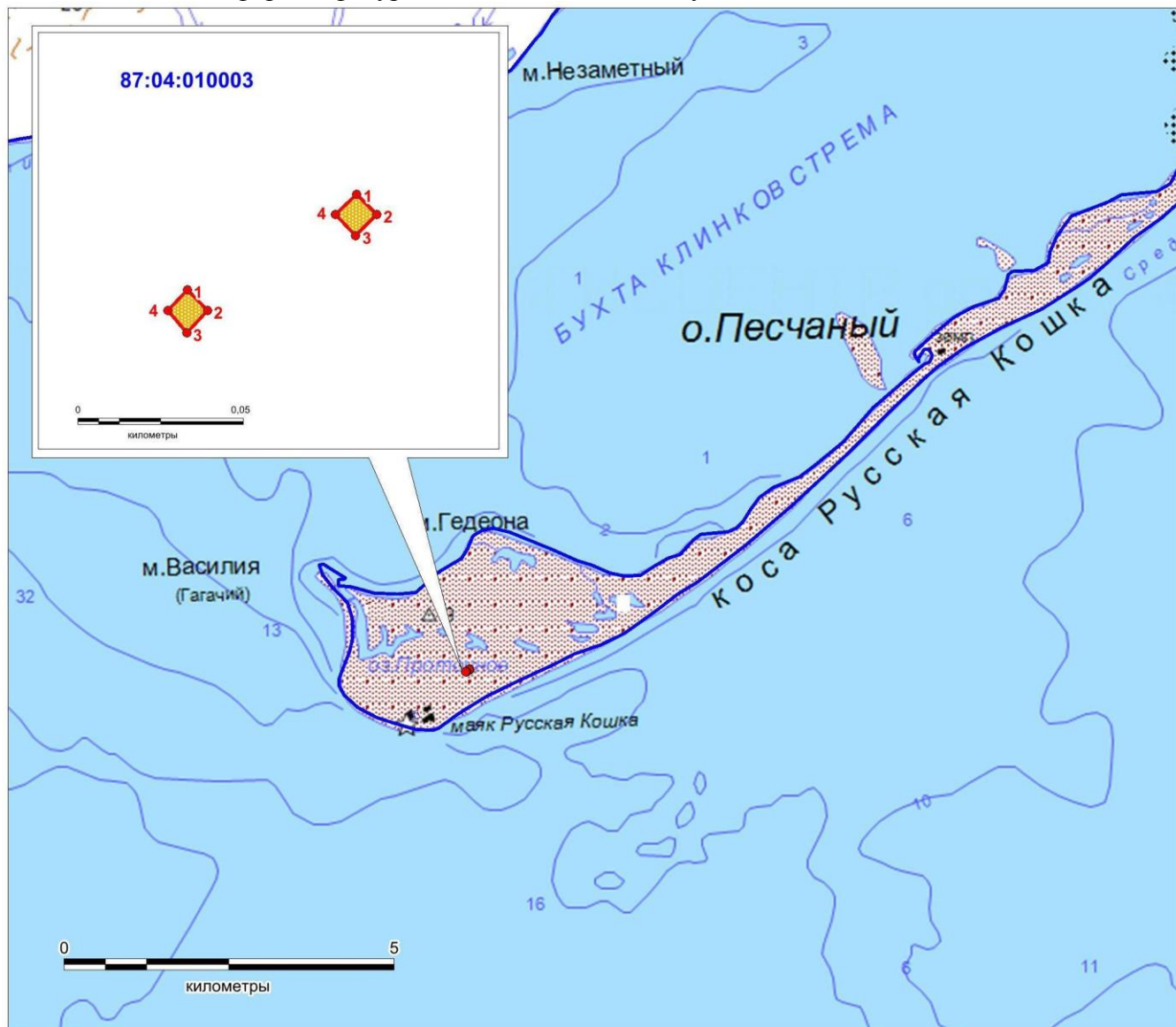
1.3. Координаты характерных (поворотных) точек границы территории выявленного объекта культурного (археологического) наследия «Поселение Русская кошка-1»:

Обозначение (номер) характерной точки	Координаты характерных точек во Всемирной геодезической системе координат (WGS-84)		Координаты характерных точек в местной системе координат (МСК-87)	
	Северной широты	Восточной долготы	X	Y
1.	64 34'41,52"	178 36'45,37"	962068,84	6603205,64
2.	64 34'40,88"	178 36'46,86"	962050,34	6603226,75
3.	64 34'39,07"	178 36'48,29"	961995,60	6603249,43
4.	64 34'38,13"	178 36'48,21"	961966,48	6603250,27
5.	64 34'37,79"	178 36'46,34"	961954,38	6603226,09
6.	64 34'38,25"	178 36'45,38"	961967,79	6603212,43
7.	64 34'38,90"	178 36'45,55"	961987,98	6603213,36
8.	64 34'39,41"	178 36'44,91"	962003,22	6603203,80
9.	64 34'39,73"	178 36'45,06"	962013,25	6603205,16
10.	64 34'40,27"	178 36'44,50"	962029,46	6603196,61
11.	64 34'41,33"	178 36'44,18"	962061,90	6603190,19

## 2. Границы территории выявленного объекта культурного (археологического) наследия «Кластоформы, фигурные каменные кладки Русская кошка-2»






Памятник археологии, выявленный объект культурного наследия «Кластоформы, фигурные каменные кладки Русская кошка-2», адрес (местонахождение): Чукотский автономный округ, Анадырский район, коса Русская кошка, геометрический центр кластоформы 1, обозначенный условной точкой с географической координатой N 64°34'08,34" E 178°33'46,95" расположен в 1,2 км к северо-востоку от маяка «Русская кошка» с координатой N 64°33'42,57" E 178°32'36,15" и в 1 км к юго-востоку от тригонопункта с отметкой 3 и координатой N 64°34'35,9" E 178°33'04,52".

2.1. Схема границы территории выявленного объекта культурного (археологического) наследия «Кластоформы, фигурные каменные кладки Русская кошка-2»:



Масштаб 1 : 100 000

### Условные обозначения:

-  - границы территории объекта культурного наследия
-  - объект культурного наследия
-  - обозначение поворотных точек
-  - границы кадастровых кварталов
-  - границы земельных участков, состоящих на ГКУ

2.2. Описание границы территории выявленного объекта культурного (археологического) наследия «Кластоформы, фигурные каменные кладки Русская кошка-2»:

Граница территории объекта культурного наследия на поверхности не фиксируется и представлена двумя отдельными замкнутыми участками в виде прямых линий проведенных между угловыми точками:

**Участок 1:**

- с северо-запада на юго-восток, от точки 1 до точки 2 (L-8,7 м) по поверхности тундры (точки 1-2);

- далее, с изменением направления на юго-запад до точки 3 (L-9,2 м) по тундре (точки 2-3);

- далее, с изменением направления на северо-запад до точки 4 (L-8,9 м) по тундре (точки 3-4);

- далее, с изменением направления на северо-восток до точки 1 (L-8,9 м) по тундре (точки 4-1).

**Участок 2:**

- с северо-запада на юго-восток, от точки 1 до точки 2 (L-8,8 м) по поверхности тундры (точки 1-2);

- далее, с изменением направления на юго-запад до точки 3 (L-9,1 м) по тундре (точки 2-3);

- далее, с изменением направления на северо-запад до точки 4 (L-9 м) по тундре (точки 3-4);

- далее, с изменением направления на северо-восток до точки 1 (L-8,7 м) по тундре (точки 4-1).

Территория объекта культурного наследия расположена на землях не разграниченной государственной собственности в границах кадастрового квартала 87:04:010003.

Общая площадь территории: 158 м<sup>2</sup> (0,016 га).

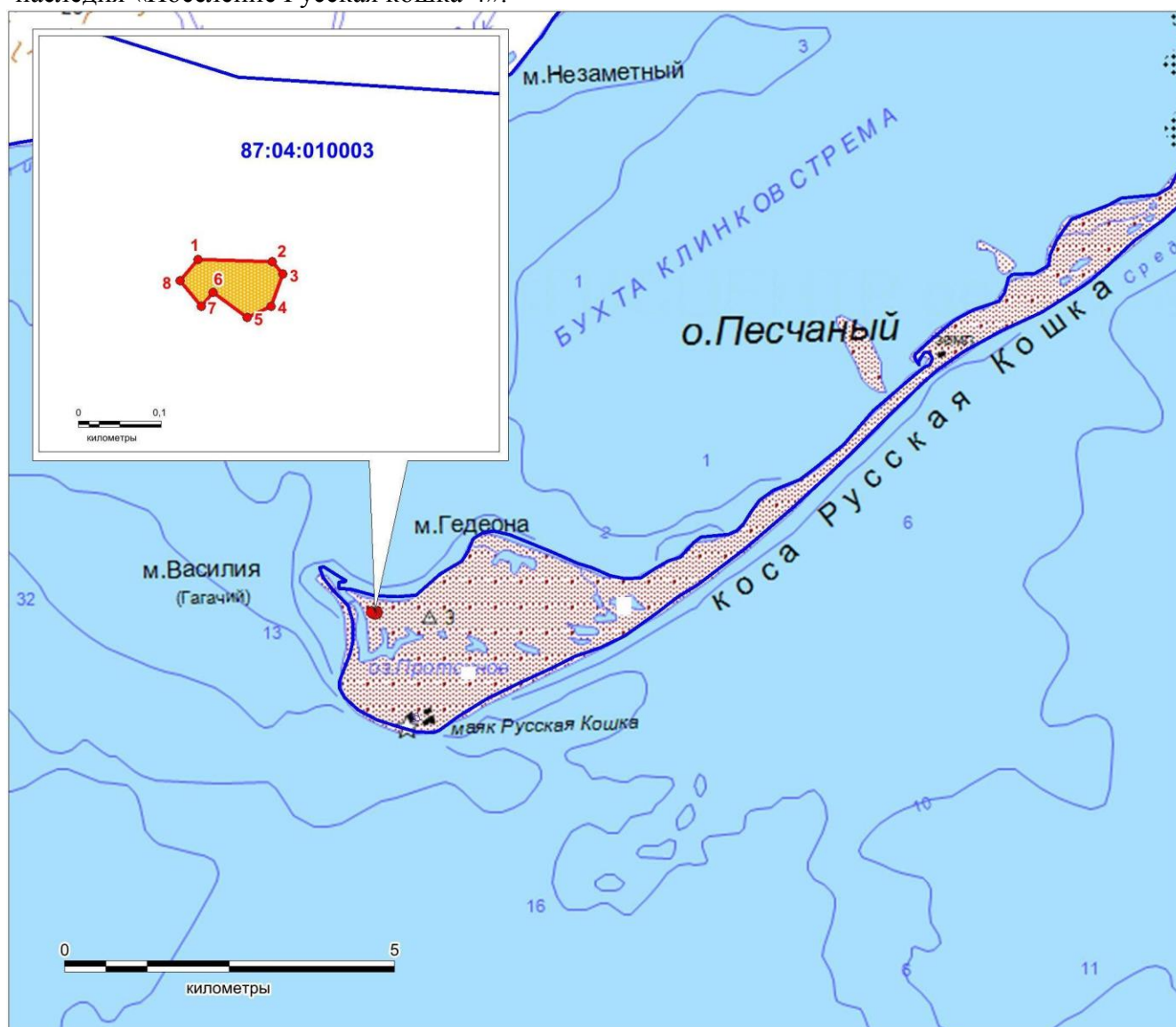
2.3. Координаты характерных (поворотных) точек границы территории выявленного объекта культурного (археологического) наследия «Кластоформы, фигурные каменные кладки Русская кошка-2»:

Обозначение (номер) характерной точки	Участки	Координаты характерных точек во Всемирной геодезической системе координат (WGS-84)		Координаты характерных точек в местной системе координат (МСК-87)	
		Северной широты	Восточной долготы	X	Y
1.	участок 1 (кластоформа 1)	64 34'9,34"	178 33'49,16"	960920,89	6600928,66
2.		64 34'9,14"	178 33'49,62"	960915,15	6600935,13
3.		64 34'8,93"	178 33'49,14"	960908,17	6600929,20
4.		64 34'8,20"	178 33'44,84"	960914,35	6600922,65
1.	участок 2 (кластоформа 2)	64 34'7,98"	178 33'45,28"	960888,50	6600879,21
2.		64 34'9,14"	178 33'48,68"	960882,66	6600885,58
3.		64 34'8,40"	178 33'45,30"	960875,47	6600879,81
4.		64 34'8,20"	178 33'45,75"	960881,88	6600873,53

### 3. Границы территории выявленного объекта культурного (археологического) наследия «Поселение Русская кошка-4»






Памятник археологии, выявленный объект культурного наследия «Поселение Русская кошка-4», адрес (местонахождение): Чукотский автономный округ, Анадырский район, коса Русская кошка, геометрический центр памятника, обозначенный условной точкой с географической координатой N 64°34'38,64" E 178°32'00,1" расположен в 1,8 км к северо-западу от маяка «Русская кошка» с координатой N 64°33'42,57" E 178°32'36,15" и в 0,9 км к западу от тригонопункта с отметкой 3 и координатой N 64°34'35,9" E 178°33'04,52".

3.1. Схема границы территории выявленного объекта культурного (археологического) наследия «Поселение Русская кошка-4»:



Масштаб 1 : 100 000

#### Условные обозначения:

-  - границы территории объекта культурного наследия
-  - объект культурного наследия
-  - обозначение поворотных точек
-  - границы кадастровых кварталов
-  - границы земельных участков, состоящих на ГКУ

3.2. Описание границы территории выявленного объекта культурного (археологического) наследия «Поселение Русская кошка-4»:

Граница территории объекта культурного наследия на поверхности не фиксируется и представлена прямыми линиями, проведенными между угловыми точками:

- с запада на восток, от точки 1 до точки 2 (L-90,4 м) по поверхности морской береговой намывной террасы (точки 1-2);

- далее, с изменением направления на юго-восток до точки 3 (L-19,6 м) по поверхности морской береговой намывной террасы (точки 2-3);

- далее, с изменением направления на юго-запад до точки 4 (L-41,3 м) по поверхности морской береговой намывной террасы (точки 3-4);

- далее, с изменением направления на юго-запад до точки 5 (L-32,1 м) по поверхности морской береговой намывной террасы (точки 4-5);

- далее, с изменением направления на северо-запад до точки 6 (L-51,5 м) по кромке морской береговой намывной террасы (точки 5-6);

- далее, с изменением направления на юго-запад до точки 7 (L-21,9 м) по кромке морской береговой намывной террасы (точки 6-7);

- далее, с изменением направления на северо-запад до точки 8 (L-40,5 м) по кромке морской береговой намывной террасы (точки 7-8);

- далее, с изменением направления на северо-восток до точки 1 (L-33,7 м) по поверхности морской береговой намывной террасы (точки 8-1).

Территория объекта культурного наследия расположена на землях не разграниченной государственной собственности в границах кадастрового квартала 87:04:010003.

Общая площадь территории: 5909 м<sup>2</sup> (0,591 га).

3.3. Координаты характерных (поворотных) точек границы территории выявленного объекта культурного (археологического) наследия «Поселение Русская кошка-4»:

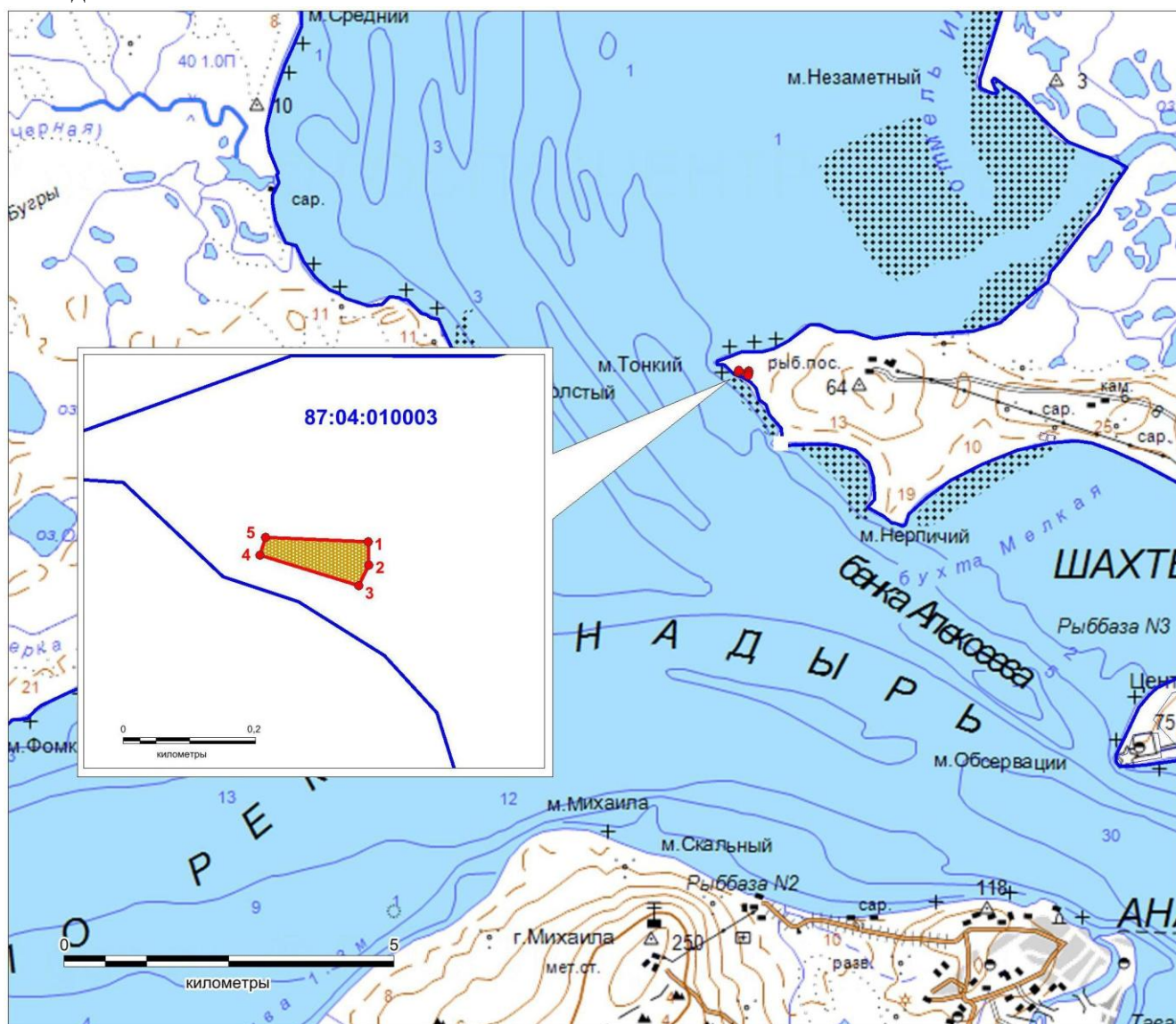
Обозначение (номер) характерной точки	Координаты характерных точек во Всемирной геодезической системе координат (WGS-84)		Координаты характерных точек в местной системе координат (МСК-87)	
	Северной широты	Восточной долготы	X	Y
1.	64 34'40,45"	178 31'59,16"	961788,18	6599404,35
2.	64 34'40,36"	178 32'05,95"	961791,23	6599494,77
3.	64 34'39,87"	178 32'06,90"	961776,90	6599508,38
4.	64 34'38,62"	178 32'05,84"	961737,26	6599496,80
5.	64 34'38,18"	178 32'03,65"	961721,80	6599468,54
6.	64 34'39,15"	178 32'00,50"	961749,16	6599424,75
7.	64 34'38,61"	178 31'59,44"	961731,55	6599411,75
8.	64 34'39,62"	178 31'57,52"	961761,06	6599384,19



#### 4. Границы территории выявленного объекта культурного (археологического) наследия «Поселение Тонкий-1»






Памятник археологии, выявленный объект культурного наследия «Поселение Тонкий-1», адрес (местонахождение): Чукотский автономный округ, Анадырский район, мыс Тонкий, геометрический центр памятника, обозначенный условной точкой с географической координатой N 64°48'49,53" E 177°24'46,62" расположен в 1,8 км к западу от тригонопункта с отметкой 64 и координатой N 64°48'47,93" E 177°27'02,85", и в 14,6 км к северо-западу от северо-западного въезда в пос. Угольные Копи с координатой N 64°45'49,26" E 177°41'52,74".

4.1. Схема границы территории выявленного объекта культурного (археологического) наследия «Поселение Тонкий-1»:



Масштаб 1 : 100 000

#### Условные обозначения:

-  - границы территории объекта культурного наследия
-  - объект культурного наследия
-  - обозначение поворотных точек
-  - границы кадастровых кварталов
-  - границы земельных участков, состоящих на ГКУ

4.2. Описание границы территории выявленного объекта культурного (археологического) наследия «Поселение Тонкий-1»:

Граница территории объекта культурного наследия на поверхности не фиксируется и представлена прямыми линиями, проведенными между угловыми точками:

- с севера на юг, от точки 1 до точки 2 (L-35,3 м) по склону морской береговой намывной террасы (точки 1-2);

- далее, с изменением направления на юго-запад до точки 3 (L-34,9 м) по склону морской береговой намывной террасы (точки 2-3);

- далее, с изменением направления на запад до точки 4 (L-157,6 м) по склону морской береговой намывной террасы (точки 3-4);

- далее, с изменением направления на север до точки 5 (L-28,4 м) по склону морской береговой намывной террасы (точки 4-5);

- далее, с изменением направления на восток до точки 1 (L-155,6 м) по склону морской береговой намывной террасы (точки 5-1).

Территория объекта культурного наследия расположена на землях не разграниченной государственной собственности в границах кадастрового квартала 87:04:010003.

Общая площадь территории: 7777 м<sup>2</sup> (0,778 га).

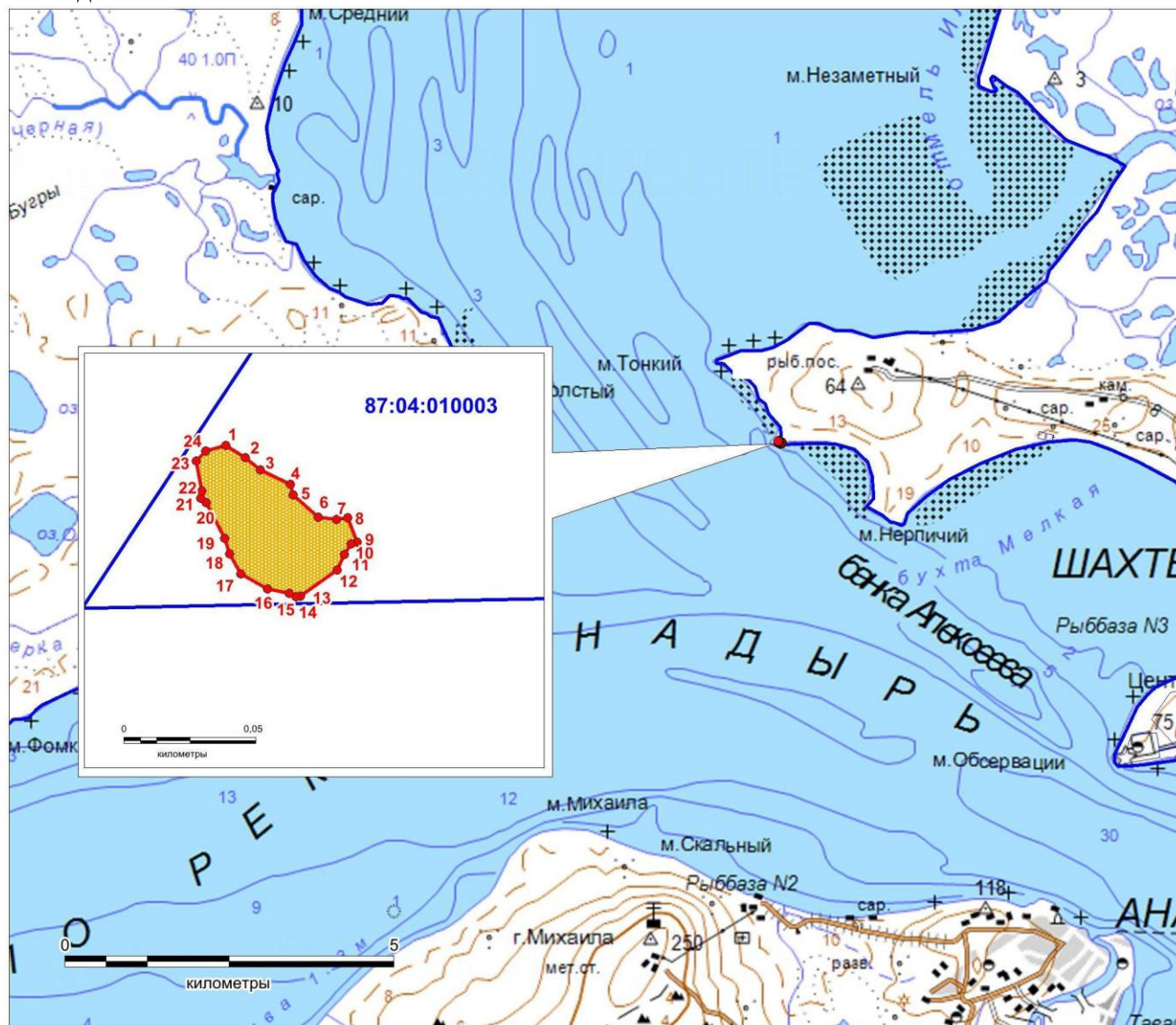
4.3. Координаты характерных (поворотных) точек границы территории выявленного объекта культурного (археологического) наследия «Поселение Тонкий-1»:

Обозначение (номер) характерной точки	Координаты характерных точек во Всемирной геодезической системе координат (WGS-84)		Координаты характерных точек в местной системе координат (МСК-87)	
	Северной широты	Восточной долготы	X	Y
1.	64° 48' 50,96"	177° 24' 54,74"	985129,43	6544668,48
2.	64° 48' 49,82"	177° 24' 54,86"	985094,19	6544671,70
3.	64° 48' 48,81"	177° 24' 53,67"	985062,15	6544657,45
4.	64° 48' 50,32"	177° 24' 42,26"	985101,90	6544504,85
5.	64° 48' 51,19"	177° 24' 42,96"	985129,17	6544512,80

## 5. Границы территории выявленного объекта культурного (археологического) наследия «Поселение Тихая-1»






Памятник археологии, выявленный объект культурного наследия «Поселение Тихая-1», адрес (местонахождение): Чукотский автономный округ, Анадырский район, мыс Тонкий, геометрический центр памятника, обозначенный условной точкой с географической координатой N 64°48'14,27" E 177°25'28,87" расположен в 1,6 км к юго-западу от тригонопункта с отметкой 64 и координатой N 64°48'47,93" E 177°27'02,85", и в 13,7 км к северо-западу от северо-западного въезда в пос. Угольные Копи с координатой N 64°45'49,26" E 177°41'52,74".

5.1. Схема границы территории выявленного объекта культурного (археологического) наследия «Поселение Тихая-1»:



Масштаб 1 : 100 000

### Условные обозначения:

-  - границы территории объекта культурного наследия
-  - объект культурного наследия
-  - обозначение поворотных точек
-  - границы кадастровых кварталов
-  - границы земельных участков, состоящих на ГКУ



5.2. Описание границы территории выявленного объекта культурного (археологического) наследия «Поселение Тихая-1»:

Граница территории объекта культурного наследия на поверхности не фиксируется и представлена прямыми линиями, проведенными между угловыми точками:

- с северо-запада на юго-восток, от точки 1 до точки 2 (L-8,7 м) по кромке берегового обрыва (точки 1-2);
- далее, без изменения направления на юго-восток до точки 3 (L-7,5 м) по кромке берегового обрыва (точки 2-3);
- далее, без изменения направления на юго-восток до точки 4 (L-12,8 м) по кромке берегового обрыва (точки 3-4);
- далее, с изменением направления на юг до точки 5 (L-4,1 м) по кромке берегового обрыва (точки 4-5);
- далее, с изменением направления на юго-восток до точки 6 (L-12,6 м) по кромке берегового обрыва (точки 5-6);
- далее, с изменением направления на восток до точки 7 (L-7,1 м) по кромке берегового обрыва (точки 6-7);
- далее, без изменения направления на восток до точки 8 (L-4,3 м) по кромке берегового обрыва (точки 7-8);
- далее, с изменением направления на юго-восток до точки 9 (L-9,9 м) по поверхности мыса (точки 8-9);
- далее, с изменением направления на запад до точки 10 (L-2,4 м) по кромке берегового обрыва (точки 9-10);
- далее, с изменением направления на юго-запад до точки 11 (L-4,8 м) по кромке берегового обрыва (точки 10-11);
- далее, без изменения направления на юго-запад до точки 12 (L-6,2 м) по кромке берегового обрыва (точки 11-12);
- далее, без изменения направления на юго-запад до точки 13 (L-17,3 м) по кромке берегового обрыва (точки 12-13);
- далее, с изменением направления на запад до точки 14 (L-1,9 м) по кромке берегового обрыва (точки 13-14);
- далее, с изменением направления на северо-запад до точки 15 (L-2,8 м) по кромке берегового обрыва (точки 14-15);
- далее, с изменением направления на запад до точки 16 (L-8,6 м) по кромке берегового обрыва (точки 15-16);
- далее, без изменения направления на запад до точки 17 (L-11,4 м) по кромке берегового обрыва (точки 16-17);
- далее, с изменением направления на северо-запад до точки 18 (L-8,9 м) по кромке берегового обрыва (точки 17-18);
- далее, без изменения направления на северо-запад до точки 19 (L-6,2 м) по кромке берегового обрыва (точки 18-19);
- далее, без изменения направления на северо-запад до точки 20 (L-15,2 м) по кромке берегового обрыва (точки 19-20);
- далее, без изменения направления на северо-запад до точки 21 (L-2,6 м) по кромке берегового обрыва (точки 20-21);
- далее, с изменением направления на север до точки 22 (L-3 м) по кромке берегового обрыва (точки 21-22);
- далее, без изменения направления на север до точки 23 (L-11,5 м) по кромке берегового обрыва (точки 22-23);
- далее, с изменением направления на северо-восток до точки 24 (L-5,2 м) по кромке берегового обрыва (точки 23-24);
- далее, без изменения направления на северо-восток до точки 1 (L-8 м) по кромке берегового обрыва (точки 24-1).

Территория объекта культурного наследия расположена на землях не разграниченной государственной собственности в границах кадастрового квартала 87:04:010003.

Общая площадь территории: 1914 м<sup>2</sup> (0,191 га).

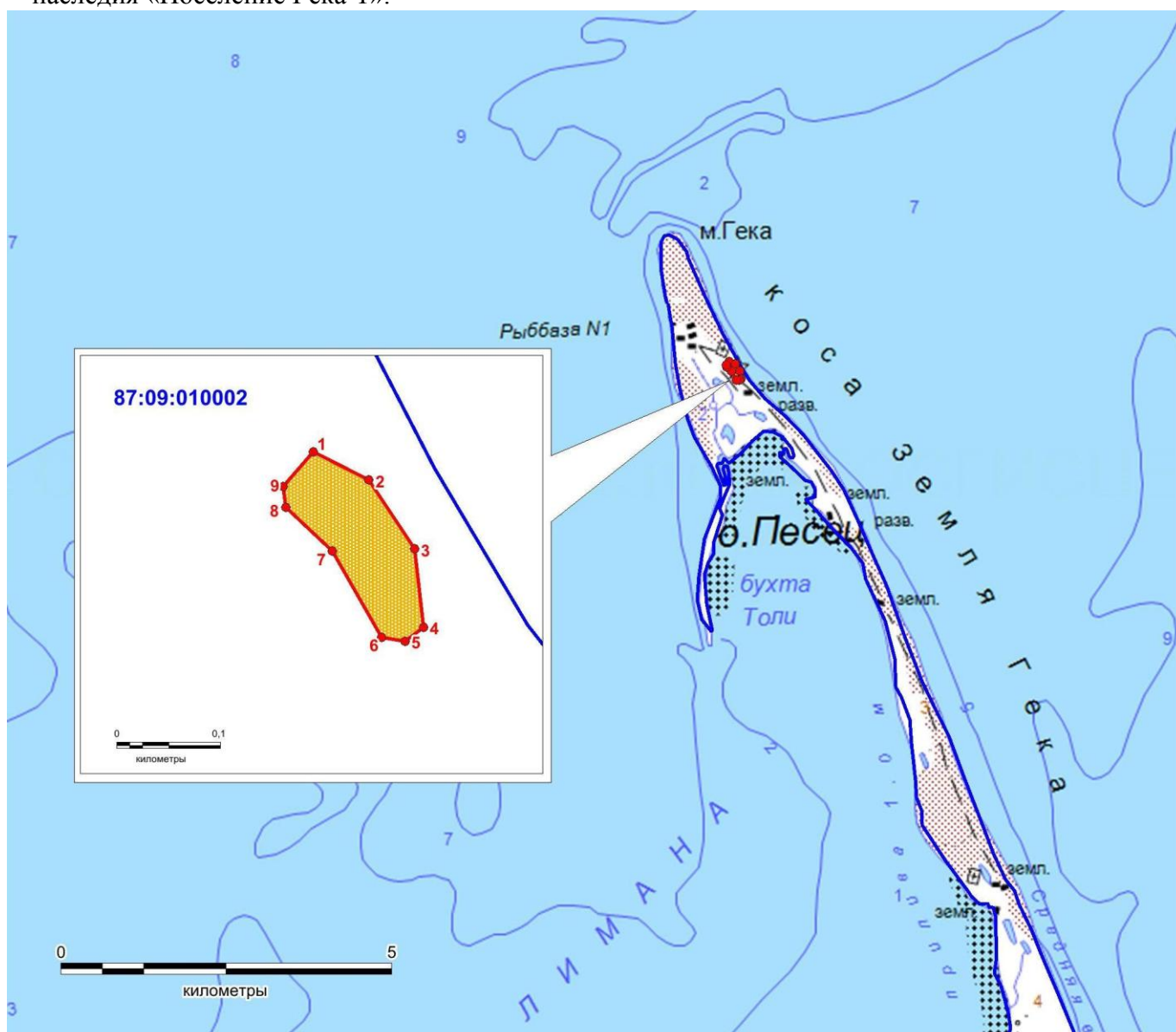
5.3. Координаты характерных (поворотных) точек границы территории выявленного объекта культурного (археологического) наследия «Поселение Тихая-1»:

Обозначение (номер) характерной точки	Координаты характерных точек во Всемирной геодезической системе координат (WGS-84)		Координаты характерных точек в местной системе координат (МСК-87)	
	Северной широты	Восточной долготы	X	Y
1.	64 48'16,05"	177 25'29,74"	984070,79	6545180,70
2.	64 48'15,90"	177 25'30,30"	984066,58	6545188,28
3.	64 48'15,75"	177 25'30,73"	984062,17	6545194,19
4.	64 48'15,57"	177 25'31,61"	984057,13	6545206,03
5.	64 48'15,44"	177 25'31,69"	984053,18	6545207,26
6.	64 48'15,17"	177 25'32,41"	984045,27	6545217,17
7.	64 48'15,14"	177 25'32,94"	984044,71	6545224,24
8.	64 48'15,16"	177 25'33,26"	984045,46	6545228,43
9.	64 48'14,86"	177 25'33,54"	984036,38	6545232,52
10.	64 48'14,84"	177 25'33,36"	984035,61	6545230,17
11.	64 48'14,71"	177 25'33,16"	984031,47	6545227,76
12.	64 48'14,52"	177 25'32,96"	984025,44	6545225,37
13.	64 48'14,20"	177 25'31,90"	984014,88	6545211,88
14.	64 48'14,19"	177 25'31,76"	984014,57	6545210,03
15.	64 48'14,23"	177 25'31,57"	984015,67	6545207,47
16.	64 48'14,29"	177 25'30,94"	984017,07	6545199,07
17.	64 48'14,47"	177 25'30,18"	984022,16	6545188,80
18.	64 48'14,72"	177 25'29,85"	984029,75	6545184,07
19.	64 48'14,91"	177 25'29,71"	984035,58	6545181,91
20.	64 48'15,35"	177 25'29,18"	984048,83	6545174,31
21.	64 48'15,40"	177 25'29,02"	984050,29	6545172,14
22.	64 48'15,49"	177 25'29,05"	984053,09	6545172,41
23.	64 48'15,86"	177 25'28,89"	984064,48	6545169,77
24.	64 48'15,98"	177 25'29,16"	984068,32	6545173,16

## 6. Границы территории выявленного объекта культурного (археологического) наследия «Поселение Гека-1»






Памятник археологии, выявленный объект культурного наследия «Поселение Гека-1», адрес (местонахождение): Чукотский автономный округ, Анадырский район, коса Гека, геометрический центр памятника, обозначенный условной точкой с географической координатой N 64°24'53,9" E 178°15'01,7" расположен в 13,8 км к северо-востоку от тригонопункта с отметкой 28 и координатой N 64°17'43,1" E 178°19'24,4" и в 20,9 км к северу от тригонопункта с отметкой 15 и координатой N 64°13'46,5" E 178°10'56,5".

6.1. Схема границы территории выявленного объекта культурного (археологического) наследия «Поселение Гека-1»:



Масштаб 1 : 100 000

### Условные обозначения:

-  - границы территории объекта культурного наследия
-  - объект культурного наследия
-  - обозначение поворотных точек
-  - границы кадастровых кварталов
-  - границы земельных участков, состоящих на ГКУ

6.2. Описание границы территории выявленного объекта культурного (археологического) наследия «Поселение Гека-1»:

Граница территории объекта культурного наследия на поверхности не фиксируется и представлена прямыми линиями, проведенными между угловыми точками:

- с северо-запада на юго-восток, от точки 1 до точки 2 (L-94,8 м) по поверхности морской береговой намывной террасы (точки 1-2);
- далее, без изменения направления на юго-восток до точки 3 (L-125,3 м) по кромке морской береговой намывной террасы (точки 2-3);
- далее, с изменением направления на юг до точки 4 (L-119,1 м) по поверхности морской береговой намывной террасы (точки 3-4);
- далее, с изменением направления на юго-запад до точки 5 (L-34,7 м) по кромке незначительного понижения на поверхности морской береговой намывной террасы (точки 4-5);
- далее, с изменением направления на запад до точки 6 (L-36,0 м) по поверхности морской береговой намывной террасы (точки 5-6);
- далее, с изменением направления на северо-запад до точки 7 (L-150,9 м) по поверхности морской береговой намывной террасы (точки 6-7);
- далее, с изменением направления на северо-запад до точки 8 (L-97,1 м) по поверхности морской береговой намывной террасы (точки 7-8);
- далее, с изменением направления на север до точки 9 (L-31,2 м) по поверхности морской береговой намывной террасы (точки 8-9);
- далее, с изменением направления на северо-восток до точки 1 (L-69,5 м) по поверхности морской береговой намывной террасы (точки 9-1).

Территория объекта культурного наследия расположена на землях не разграниченной государственной собственности в границах кадастрового квартала 87:09:010002.

Общая площадь территории: 30 032 м<sup>2</sup> (3,003га).

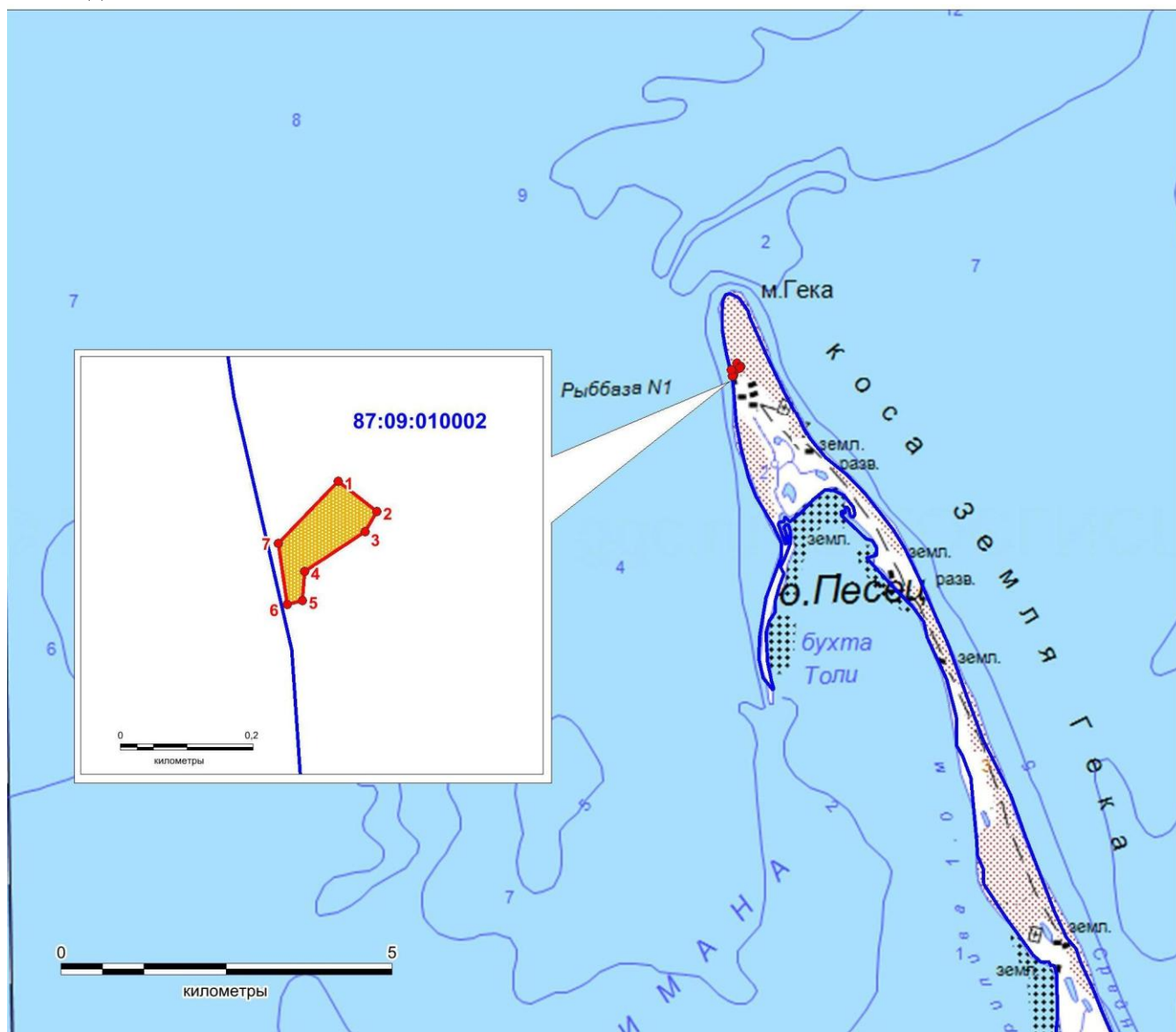
6.3. Координаты характерных (поворотных) точек границы территории выявленного объекта культурного (археологического) наследия «Поселение Гека-1»:

Обозначение (номер) характерной точки	Координаты характерных точек во Всемирной геодезической системе координат (WGS-84)		Координаты характерных точек в местной системе координат (МСК-87)	
	Северной широты	Восточной долготы	X	Y
1.	64°24'59,07"	178°14'58,06"	942964,35	6578910,66
2.	64°24'57,70"	178°15'04,39"	942927,12	6578997,82
3.	64°24'54,33"	178°15'09,56"	942827,06	6579073,23
4.	64°24'50,51"	178°15'10,57"	942709,73	6579093,80
5.	64°24'49,84"	178°15'08,50"	942687,28	6579067,37
6.	64°24'50,01"	178°15'05,84"	942690,48	6579031,47
7.	64°24'54,24"	178°15'00,26"	942816,82	6578949,00
8.	64°24'56,38"	178°14'54,95"	942878,70	6578874,05
9.	64°24'57,38"	178°14'54,67"	942909,43	6578868,43

## 7. Границы территории выявленного объекта культурного (археологического) наследия «Поселение Гека-2»






Памятник археологии, выявленный объект культурного наследия «Поселение Гека-2», адрес (местонахождение): Чукотский автономный округ, Анадырский район, коса Гека, геометрический центр памятника, обозначенный условной точкой с географической координатой N 64°25'23,96" E 178°13'54,83" расположен в 1,3 км к северо-западу от маяка с координатой N 64°24'55,76" E 178°15'07,72" и в 14,9 км к северо-западу от тригонопункта с отметкой 28 и координатой N 64°17'43,1" E 178°19'24,4".

7.1. Схема границы территории выявленного объекта культурного (археологического) наследия «Поселение Гека-2»:



Масштаб 1 : 100 000

### Условные обозначения:

-  - границы территории объекта культурного наследия
-  - объект культурного наследия
-  - обозначение поворотных точек
-  - границы кадастровых кварталов
-  - границы земельных участков, состоящих на ГКУ



7.2. Описание границы территории выявленного объекта культурного (археологического) наследия «Поселение Гека-2»:

Граница территории объекта культурного наследия на поверхности не фиксируется и представлена прямыми линиями, проведенными между угловыми точками:

- с северо-запада на юго-восток, от точки 1 до точки 2 (L-73,9 м) по поверхности морской береговой намывной террасы (точки 1-2);

- далее, с изменением направления на юго-запад до точки 3 (L-35,2 м) по незначительному понижению на поверхности морской береговой намывной террасы (точки 2-3);

- далее, без изменения направления на юго-запад до точки 4 (L-109,7 м) по незначительному понижению на поверхности морской береговой намывной террасы (точки 3-4);

- далее, с изменением направления на юг до точки 5 (L-44 м) по поверхности морской береговой намывной террасы (точки 4-5);

- далее, с изменением направления на юго-запад до точки 6 (L-23,2 м) по поверхности морской береговой намывной террасы (точки 5-6);

- далее, с изменением направления на северо-запад до точки 7 (L-93,6 м) по кромке морской береговой намывной террасы (точки 6-7);

- далее, с изменением направления на северо-восток до точки 1 (L-130,5 м) по понижению на поверхности морской береговой намывной террасы (точки 7-1).

Территория объекта культурного наследия расположена на землях не разграниченной государственной собственности в границах кадастрового квартала 87:09:010002.

Общая площадь территории: 11790 м<sup>2</sup> (1,179 га).

7.3. Координаты характерных (поворотных) точек границы территории выявленного объекта культурного (археологического) наследия «Поселение Гека-2»:

Обозначение (номер) характерной точки	Координаты характерных точек во Всемирной геодезической системе координат (WGS-84)		Координаты характерных точек в местной системе координат (МСК-87)	
	Северной широты	Восточной долготы	X	Y
1.	64°25'27,31"	178°13'58,99"	943790,55	6578068,75
2.	64°25'25,84"	178°14'03,33"	943748,46	6578129,45
3.	64°25'24,86"	178°14'02,01"	943717,13	6578113,65
4.	64°25'22,90"	178°13'55,18"	943651,12	6578025,91
5.	64°25'21,49"	178°13'54,91"	943607,27	6578024,92
6.	64°25'21,29"	178°13'53,24"	943599,81	6578003,00
7.	64°25'24,28"	178°13'52,23"	943691,42	6577983,95