

АКТ №104
от 18 декабря 2017 года
ГОСУДАРСТВЕННОЙ ИСТОРИКО-КУЛЬТУРНОЙ ЭКСПЕРТИЗЫ
выявленного объекта культурного наследия
«Мемориальный комплекс Памятник первым Ревкомовцам»,
Чукотский автономный округ, г.Анадырь, ул. Ленина

в целях обоснования целесообразности включения его в Единый государственный реестр объектов культурного наследия (памятников истории и культуры) народов Российской Федерации.

Настоящий Акт государственной историко-культурной экспертизы составлен в соответствии с требованиями Федерального закона от 25.06.2002 № 73-ФЗ «Об объектах культурного наследия (памятниках истории и культуры) народов Российской Федерации» (ред. от 05.04.2016г.), Положения о государственной историко-культурной экспертизе, утвержденного постановлением Правительства Российской Федерации от 15 июля 2009г. № 569 (ред. от 09.06.2015), в целях принятия органом исполнительной власти субъекта Российской Федерации обоснованного решения о включение либо об отказе от включения выявленного объекта культурного наследия в Единый государственный реестр объектов культурного наследия (памятников истории и культуры) народов Российской Федерации.

1. Дата начала проведения экспертизы: 17.08.2017

2. Дата окончания проведения экспертизы: 18.12.2017

3. Место проведения экспертизы: г. Анадырь, г. Благовещенск

4. Заказчик экспертизы: Департамент образования, культуры и спорта Чукотского автономного округа. 689000, Чукотский автономный округ, г. Анадырь, ул. Беринга, 7. ИНН 8709012032/КПП 870901001
Начальник Департамента – Андрей Геннадьевич Боленков

4.1. Основание проведения экспертизы: государственный контракт № 02-15/13-ГК от 17.07.2017 г.

5. Сведения об эксперте (физическом лице):

Фамилия, имя, отчество: Волков Денис Павлович

Образование: высшее

Специальность: учитель истории по специальности «История».

Стаж работы по специальности: 11 лет

Место работы и должность: Директор ГАУ «Центр по сохранению историко-культурного наследия Амурской области»

Реквизиты аттестации эксперта: аттестован Приказом Министерства культуры Российской Федерации № 2192 от 26.09.2016 г.

Профиль экспертной деятельности (объекты государственной историко-культурной экспертизы), в т.ч.:

– выявленные объекты культурного наследия в целях обоснования целесообразности включения данных объектов в реестр;

– документы, обосновывающие включение объектов культурного наследия в реестр;

– документы, обосновывающие исключение объектов культурного наследия из реестра;

– земли, подлежащие воздействию земляных, строительных, мелиоративных, хозяйственных работ, предусмотренных статьей 25 Лесного кодекса Российской Федерации работ по использованию лесов (за исключением работ, указанных в пунктах 3, 4 и 7 части 1 статьи 25 Лесного кодекса Российской Федерации) и иных работ, в случае, если орган охраны объектов культурного наследия не имеет данных об отсутствии на указанных землях объектов культурного наследия, включенных в реестр, выявленных объектов культурного наследия, либо объектов, обладающих признаками объекта культурного наследия;

– документация, за исключением научных отчетов о выполненных археологических полевых работах, содержащая результаты исследований, в соответствии с которыми определяется наличие или отсутствие объектов, обладающих признаками объекта культурного наследия, на земельных участках, подлежащих воздействию земляных, строительных, мелиоративных, хозяйственных работ, работ по использованию лесов и иных работ;

– документация или разделы документации, обосновывающие меры по обеспечению сохранности объекта культурного наследия, включенного в реестр, выявленного объекта культурного наследия, либо объекта, обладающего признаками объекта культурного наследия, при проведении земляных, мелиоративных, хозяйственных работ, указанных в настоящей статье работ по использованию лесов и иных работ в границах территории объекта культурного наследия, либо на земельном участке, непосредственно связанном с земельным участком в границах территории объекта культурного наследия.

6. Информация об ответственности за достоверность сведений: в соответствии с законодательством Российской Федерации эксперт несет ответственность за достоверность сведений, изложенных в настоящем Акте государственной историко-культурной экспертизы.

7. Отношение к заказчику: эксперт не имеет родственных связей и не состоит в трудовых отношениях с заказчиком; не имеет долговых или иных имущественных обязательств перед заказчиком; не владеет ценными бумагами, акциями заказчика; не заинтересован в результатах исследований и решений, вытекающих

из настоящего Акта экспертизы с целью получения выгоды в виде денег, ценностей, иного имущества, услуг имущественного характера или имущественных прав для себя и третьих лиц.

8. Объект экспертизы: выявленный объект культурного наследия «Мемориальный комплекс Памятник первым Ревкомовцам» (далее Объект), расположенный по адресу: Чукотский автономный округ, г.Анадырь, ул. Ленина.

9. Цель экспертизы: определение обоснованности/не обоснованности включения Объекта в Единый государственный реестр объектов культурного наследия (памятников истории и культуры) народов РФ.

10. Перечень документов, представленных на экспертизу:

1. Приказ Департамента образования, культуры и молодежной политики Чукотского автономного округа от 24.09.2015г. № 01-21/416 «О постановке на государственный учет, охрану и включении в государственный перечень выявленных объектов культурного наследия, расположенных на территории Чукотского автономного округа»

2. Технический паспорт «Мемориал ревкому» на 04.06.2014г.

3. Технический паспорт «Памятник Первому Ревкому Чукотки» на 04.06.2014г.

4. Кадастровый паспорт земельного участка.

5. Свидетельство о государственной регистрации права 87-АА № 035057 от 07 августа 2014 года.

6. Свидетельство о государственной регистрации права 87-АА № 035058 от 07 августа 2014 года.

7. Свидетельство о государственной регистрации права 87АА № 028316 от 21 декабря 2012 года.

8. Распоряжение № 459 от 08.06.2006г. о принятии в собственность городского округа Анадырь имущества муниципального унитарного предприятия «Анадырькоммунхоз».

9. Постановление № 599 от 23.07.2012г. об утверждении схемы расположения земельного участка под существующий памятник «Могила первого Ревкома Чукотки» с прилегающим парком, по улице Ленина, в городе Анадыре, Администрации городского округа Анадырь.

10. Приказ Департамента образования, культуры и спорта Чукотского автономного округа от 01.11.2017 года №01-21/598 «Об утверждении границы территории и правовой режим территории выявленного объекта культурного наследия «Мемориальный комплекс Памятник первым Ревкомовцам»/, расположенного на территории городского округа Анадырь Чукотского автономного округа».

11. Историческая справка «Мемориальный комплекс Памятник первым Ревкомовцам».

12. Фотоматериалы: исторические фотографии.

11. Перечень документов и материалов, собранных и полученных при проведении экспертизы, основная библиография: материалы историко-архивных изысканий, библиографические, картографические и фотоматериалы, связанные с историей объекта, биографией связанных с ним личностей:

1. Акт осмотра технического состояния объекта культурного наследия от 21 августа 2017г.;

2. Обзорная схема территории объекта культурного наследия регионального значения «Мемориальный комплекс Памятник первым Ревкомовцам»;

3. Схема расположения границ территории объекта культурного наследия регионального значения

4. Справка о современном адресе объекта культурного наследия регионального значения «Мемориальный комплекс Памятник первым Ревкомовцам», выполненная на кадастровой карте территории муниципального образования города Анадырь, Чукотского автономного округа.

12. Перечень специальной, технической, справочной и нормативной литературы, использованной при проведении экспертизы:

1. Федеральный закон от 25 июня 2002г. № 73-ФЗ «Об объектах культурного наследия (памятниках истории и культуры) народов Российской Федерации», принят Государственной Думой 24 мая 2002г., одобрен Советом Федерации 14 июня 2002г. (с изменениями и дополнениями), (далее-Федеральный закон «Об объектах культурного наследия»).

2. Положение о государственной историко-культурной экспертизе, утвержденное постановлением Правительства Российской Федерации от 15 июля 2009 года № 569 (с поправками и дополнениями).

3. Постановление Правительства РФ от 27.04.2017 N 501 "О внесении изменений в Положение о государственной историко-культурной экспертизе"

4. Методические указания по проведению комплексных историко-культурных исследований. / ГУП «НИиПИ» генерального плана Москвы»; авт. коллектив: Е.Е. Соловьева, Т.В. Царева и др.; заказчик: Комитет по архитектуре и градостроительству города Москвы. – М.,2009. – 54 с.

5. Правила оформления заключений (актов) государственной историко-культурной экспертизы, необходимой для обоснования принятия Правительством Москвы решений о включении объектов культурного наследия регионального значения (памятников и ансамблей) в единый государственный реестр объектов культурного наследия (памятников истории и культуры) народов Российской

Федерации: Приложение к приказу Департамента культурного наследия города Москвы от 21 июля 2011г. № 192.

13. Сведения об обстоятельствах, повлиявших на процесс проведения и результаты экспертизы: обстоятельства, повлиявшие на процесс проведения и результаты экспертизы, отсутствуют.

14. Сведения о проведенных исследованиях с указанием примененных методов, объема и характера выполненных работ и их результатов:

- произведено натурное (визуальное) обследование объекта;
- проведены историко-библиографические и архивные изыскания для изучения истории строительства Объекта и его историко-культурной ценности;
- выполнено аналитическое исследование предоставленной документации для обоснования исключения Объекта из списков выявленных объектов культурного наследия (памятников истории и культуры) народов РФ;
- оформлены результаты экспертизы (проведенных исследований) в виде Акта государственной историко-культурной экспертизы;

В ходе экспертизы применялись методы исторического, библиографического, визуального и ландшафтного анализа в объеме, необходимом для формирования и обоснования выводов экспертизы. Результаты экспертизы (проведенных исследований) изложены в настоящем Акте государственной историко-культурной экспертизы.

15. Факты и сведения, выявленные и установленные в результате исследования материалов, представленных на рассмотрение эксперта, а также факты и сведения, выявленные и установленные в результате проведения экспертом исследований:

15.1. Объект экспертизы включен в список выявленных объектов культурного наследия приказом Департамента образования, культуры и молодежной политики Чукотского автономного округа от 24.09.2015г. № 01-21/416 «О постановке на государственный учет, охрану и включении в государственный перечень выявленных объектов культурного наследия, расположенных на территории Чукотского автономного округа» с наименованием «Мемориальный комплекс Памятник первым Ревкомовцам» и расположением по адресу Чукотский автономный округ, г.Анадырь, ул. Ленина.

15.2. Выявленный объект культурного наследия «Мемориальный комплекс Памятник первым Ревкомовцам», находится в границах кадастрового квартала с кадастровым номером 87:05:000008, в пределах земельного участка с кадастровым номером 87:05:000000:7524, отнесенного к землям населенных пунктов.

15.3. Сведения о регистрации прав в ЕГРП: Объект зарегистрирован в ЕГРП, что подтверждает: Свидетельство о государственной регистрации права 87АА № 028316 от 21 декабря 2012 года, подтверждающее право на земельный участок, категория земель: земли населенных пунктов, вид права: собственность, кадастровый номер 87:05:000000:7524; Свидетельство о государственной регистрации права 87-АА № 035057 от 07 августа 2014 года, подтверждающее, что объектом права является «Мемориал Ревкому», назначение: сооружения исторические, вид права: собственность, кадастровый номер 87:05:000000:8186; Свидетельство о государственной регистрации права 87-АА № 035058 от 07 августа 2014 года, подтверждающее, что объектом права является «Памятник Первому Ревкому Чукотки», назначение: сооружения исторические, вид права: собственность, кадастровый номер 87:05:000000:8187;.

15.4. Технический паспорт на объект «Мемориал ревкому» составлен по состоянию на 04.06.2014 года Филиалом ФГУП "Ростехинвентаризация-Федеральное БТИ" по Чукотскому АО, кадастровый номер 87:05:000000:8186. Технический паспорт на объект «Памятник Первому Ревкому Чукотки» составлен по состоянию на 04.06.2014 года Филиалом ФГУП "Ростехинвентаризация-Федеральное БТИ" по Чукотскому АО, кадастровый номер 87:05:000000:7524.

15.5. Краткие исторические сведения об Объекте (сведения о времени возникновения или дате создания, дате основных изменений (перестроек) и (или) дате связанного с ним исторического события): Ревком – первый орган советской власти на Чукотке, его история стала легендарной страницей в истории революции и гражданской войны в Сибири и на Дальнем Востоке. В сентябре 1919 года М. Мандриков был направлен Владивостокской организацией РКП(б) на Чукотку. Из числа сочувствующих Советской власти местных жителей им была создана подпольная революционная группа. В ночь на 16 декабря 1919 г. власть в Ново-Мариинске перешла в руки М. Мандрикова и его соратников. Были расстреляны представители прежней администрации, сам М. Мандриков стал председателем Чукотского ревкома. 31 января 1920 года произошло белогвардейское восстание, часть ревкомовцев погибла, другие во главе с М. Мандриковым сдались. Утром 2 февраля 1920 года им объявили о переводе в тюрьму на другой берег реки Казачки, но при пересечении реки ревкомовцев расстреляли. Тела казнённых остались лежать на льду, и лишь через несколько дней местным жителям разрешено было похоронить их. 5 июля 1921 года на берегу Анадырского лимана был установлен обелиск-надгробье на могиле ревкомовцев. Погибшие позже А. Берзинь и Я. Мальсагов были похоронены рядом, С. Гринчук, умерший от раны, полученной во время контрреволюционного переворота 31 января 1920 года, был похоронен на старом кладбище.

Памятник первому Ревкому М. Мандрикову, созданный скульптором М.М.Ракитиным, установили в ноябре 1957 года. Решением бюро Чукотского окружкома КПСС и окрисполкома 10 сентября 1969 г. прах членов Анадырского

уездного Ревкома был перенесен со старого кладбища к памятнику Ревкому. 21 сентября 1969 года останки руководителей ревкома – М. Мандрикова и А. Берзиня и девяти членов Ревкома были захоронены в единой братской могиле, несколько ниже установленного памятника. На братскую могилу также перенесли мемориальную плиту. При подготовке перезахоронения, после эксгумации, была проведена судебно-медицинская экспертиза останков погибших, позволившая уточнить ряд неизвестных ранее деталей.

Через несколько лет, когда началось сооружение Мемориального комплекса, снятый в 1976 году памятник М. Мандрикову скульптора М.М. Ракитина после реставрации, установили в с. Усть-Белая рядом с школой и торжественно открыли в 1986 году.

Существующий ныне мемориальный комплекс, посвященный первому Ревкому Чукотки, был торжественно открыт 7 декабря 1980 года. Архитектор данного проекта – В.В. Сажин, скульптор – В.Е. Королев.

15.6. Описание архитектурного облика Объекта экспертизы и его характеристика: На центральной оси мемориального комплекса, проходящей с северо-востока на юго-запад, расположен монумент руководителю Ревкома - М. Мандрикову, объемное изображение пятиконечной звезды с имитацией «вечного огня» на ее вершине и установленным на ней объемным бронзовым венком, расположенных на невысоком постаменте, братская могила членов Первого Ревкома. Слева от монумента руководителя Ревкомом возведено групповое скульптурное изображение всех членов Анадырского уездного Ревкома. Ансамбль размещен на единой площадке, выполненной из квадратных бетонных плит, залитых методом опалубки. Часть плит окрашена в терракотовый цвет.

Доминирующим элементом ансамбля является скульптура М. Мандрикова, установленная на постаменте. Лицевой частью монумент обращен к городу, спиной к Анадырскому лиману, его общая высота составляет 7,5 м. Председатель Ревкома изображен в полный рост, голова повернута влево, в правой руке, поднятой вверх, зажато древко знамени, левая рука опущена, держит буденовку, правая нога слегка согнута в колене. Скульптура, высотой 4,15 м, отлита из чугуна и установлена на высоком постаменте (3,25 м), состоящем из двух, примыкающих вершинами друг к другу, бетонных глыб неправильной формы, расположенных на невысоком (0,1 м), шестиугольном основании.

В 3,57 м к юго-западу от скульптуры М. Мандрикова, на монолитной площадке, размещено скульптурное изображение всех членов Анадырского уездного Ревкома, изготовленное из металла. Композиция выполнена в виде плотной группы людей, стоящих в полный рост.

В центральной части площадки, на которой размещен мемориальный комплекс, в 18,39 м от скульптурного изображения М. Мандрикова, на невысоком прямоугольном постаменте, возведено объемное (горельефное) изображение пятиконечной звезды с имитацией «вечного огня» на ее вершине, и

установленным на ней бронзовым объемным изображением лаврового венка. На венке рельефными буквами нанесена надпись: «Первому Ревкому Чукотки. 1920-1980. От граждан Анадыря».

В 31,76 м юго-западнее скульптурного изображения М. Мандрикова расположена братская могила, в которой покоятся члены Первого Ревкома. Могильный холм ограничен бетонными бордюрами, его поверхность выложена природным камнем. У северо-восточного края могилы возведены три пирамидальных объема. На наклонных лицевых гранях двух крайних объемов установлены две мемориальные доски с именами похороненных здесь членов Ревкома. На мемориальной доске, закрепленной на центральном объеме, нанесена памятная надпись: «Дела и мысли ваши переживут века / Здесь лежат тела убитых борцов за свободу» и стилизованное изображение горящего факела. Все надписи выполнены рельефными буквами. Мемориальные доски отлиты из металла. Размеры бетонной площадки, на которой расположен ансамбль – 30x55 м.

15.7. Сведения о современном использовании объекта: общественное, историческое, культуры и искусства, используется по назначению.

15.8. Местоположение, окружающий ландшафт, визуальные связи: «Мемориальный комплекс Памятник первым Ревкомовцам» расположен на открытой, хорошо просматриваемой местности, на обрывистом берегу Анадырского залива, по направлению с северо-востока на юго-запад. Отдельно стоящий комплекс вынесен за черту городской застройки, доминирующий памятник первому Ревкому М. Мандрикову лицевой стороной обращен в сторону жилого комплекса на юго-востоке. Площадка для мемориального комплекса выровнена, ландшафт слабовыраженный, вокруг площадки расположена прогулочная зона с пешеходными дорожками. Наилучшее визуальное восприятие с юго-запада, от зоны жилой застройки.

16. Обоснования вывода экспертизы: в результате анализа представленных и выявленных материалов и документов, изучения исторических данных, установлено, что объект, включенный в перечень выявленных объектов культурного наследия приказом Департамента образования, культуры и молодежной политики Чукотского автономного округа от 24.09.2015г. № 01-21/416 «О постановке на государственный учет, охрану и включении в государственный перечень выявленных объектов культурного наследия, расположенных на территории Чукотского автономного округа» с наименованием «Мемориальный комплекс Памятник первым Ревкомовцам» обладает типологическими признаками памятника истории.

В ходе экспертизы была изучена и обобщена информация, полученная путем архивного и натурного (визуального) обследования. В результате установлено, что на месте ныне существующего мемориала, в ноябре 1957 года, скульптором М.М. Ракитиным был возведен памятник первому Ревкому М.

Мандрикову, расстрелянному со своими соратниками 2 февраля 1920 года. Этот памятник просуществовал до 1976 года, затем был заменен новым. По решению бюро Чукотского окружкома КПСС и окрисполкома от десятого сентября 1969 года, прах членов Анадырского уездного Ревкома, перенесен к памятнику Ревкому. Останки руководителей ревкома – М. Мандрикова и А. Берзиня и девяти членов Ревкома 21 сентября 1969 года были захоронены в единой братской могиле, несколько ниже установленного памятника. На братскую могилу также перенесена мемориальная плита.

Существующий ныне мемориальный комплекс, посвященный первому Ревкому Чукотки, торжественно открыт 7 декабря 1980 года. Архитектор данного проекта – В.В. Сажин, скульптор – В.Е. Королев. Мемориальный комплекс представляет собой ансамбль, состоящий из монумента с скульптурой руководителя Ревкома - М. Мандрикова, группового скульптурного изображения всех членов Анадырского уездного Ревкома, братской могилы членов Ревкома и расположенного на невысоком, прямоугольном постаменте, объемного изображения пятиконечной звезды с имитацией «вечного огня» на ее вершине и установленным на ней объемным бронзовым венком.

К настоящему времени мемориал стал символом памяти о становлении Советской власти на Чукотке. Таким образом, непосредственная связь Объекта с историческими событиями, значимыми для региона, служит основанием для включения его в Единый государственный реестр объектов культурного наследия (памятников истории и культуры) народов Российской Федерации

17. Вывод экспертизы: объект – «Мемориальный комплекс Памятник первым Ревкомовцам», год постройки 1980, расположенный по адресу: Чукотский автономный округ, г. Анадырь, ул. Ленина, обладает всеми признаками объекта культурного наследия и включение его в Единый государственный реестр объектов культурного наследия (памятников истории и культуры) народов Российской Федерации **ОБОСНОВАНО (положительное заключение).**

Эксперт рекомендует в установленном порядке:

1. При включении Объекта в Единый государственный реестр объектов культурного наследия (памятников истории и культуры) народов Российской Федерации сохранить его наименование «Мемориальный комплекс Памятник первым Ревкомовцам».

2. Установить категорию историко-культурного значения объекта: региональная.

3. Определить вид объекта: мемориальный комплекс.

4. Определить общую видовую принадлежность объекта культурного наследия: памятник истории.

Эксперт поддерживает предложения по определению предмета охраны и границ территории объекта культурного наследия.

Предметом охраны объекта культурного наследия является:

художественно-образное и композиционное решение монумента, состоящего из:

скульптуры руководителя Ревкома - М. Мандрикова, постамента представляющего собой две, примыкающие вершинами друг к другу, бетонные глыбы, невысокого шестиугольного основания;

группового скульптурного изображения всех членов Анадырского уездного Ревкома, монолитной площадки;

невысокого прямоугольного постамента, объемного изображения пятиконечной звезды, с имитацией «вечного огня» на вершине, объемного изображения лаврового венка, с надписью: «Первому Ревкому Чукотки. 1920-1980. От граждан Анадыря», нанесенной рельефными буквами;

братской могилы членов Ревкома, бордюров, установленных по периметру могилы, трех пирамидальных объемов, двух мемориальных досок с именами похороненных здесь членов Ревкома, мемориальной доски с рельефной памятной надписью: «Дела и мысли ваши переживут века / Здесь лежат тела убитых борцов за свободу» и стилизованным изображением горящего факела;

площадки, выполненной из квадратных бетонных плит, залитых методом опалубки;

габариты и конфигурация элементов памятника;

характер обработки поверхности элементов памятника: штукатурка, окраска поверхностей, облицовка керамической плиткой;

основные материалы, использованные при возведении монумента: чугун, бронза, бетон, природный камень, керамическая плитка.

Границы территории объекта культурного наследия «Мемориальный комплекс Памятник первым Ревкомовцам» установлены:

Объект культурного наследия находится на берегу Анадырского лимана, городского округа Анадырь, Чукотского автономного округа.

Территории объекта культурного наследия полностью расположена в границах земельного участка с кадастровым номером 87:05:000000:7524. Категория земель - земли населённых пунктов. Разрешенное использование - под существующий памятник Могила первого Ревкома Чукотки с прилегающим парком.

Граница территории проходит по периметру вымощенной площадки, предназначенной для размещения памятников.

**Координаты характерных (поворотных) точек
границ территории объекта культурного наследия**

Обозначение (номер) характерной точки	Координаты характерных точек приведены в системе координат WGS-84		Координаты характерных точек приведены в местной системе координат – 05.Анадырь	
	Северной широты	Восточной долготы	X	Y
1	64° 44' 20.14"	177° 30' 46.79"	9920.22	10428.47
2	64° 44' 19.77"	177° 30' 48.92"	9910.33	10457.74
3	64° 44' 18.11"	177° 30' 47.38"	9859.48	10438.86
4	64° 44' 18.49"	177° 30' 45.31"	9869.62	10410.62

Общая площадь территории объекта культурного наследия – 1643 м².

Я, нижеподписавшийся аттестованный эксперт Волков Денис Павлович, признаю свою ответственность за соблюдение принципов проведения государственной историко-культурной экспертизы, установленных ст.29 Федерального закона «Об объектах культурного наследия (памятниках истории и культуры) народов Российской Федерации и за достоверность сведений, изложенных в заключение экспертизы.

Настоящим подтверждаю, что я предупрежден об уголовной ответственности за дачу заведомо ложного заключения по статье 307 Уголовного кодекса Российской Федерации, содержание которого мне известно и понятно.

Приложения к акту историко-культурной экспертизы.

1. Копия приказа Департамента образования, культуры и молодежной политики Чукотского автономного округа от 24.09.2015г. № 01-21/416 «О постановке на государственный учет, охрану и включении в государственный перечень выявленных объектов культурного наследия, расположенных на территории Чукотского автономного округа»

2. Копия технического паспорта «Мемориал ревкому» на 04.06.2014г.

3. Копия технического паспорта «Памятник Первому Ревкому Чукотки» на 04.06.2014г.

4. Копия кадастрового паспорта земельного участка.

5. Копия свидетельства о государственной регистрации права 87-АА № 035057 от 07 августа 2014 года.

6. Копия свидетельства о государственной регистрации права 87-АА № 035058 от 07 августа 2014 года.

7. Копия свидетельства о государственной регистрации права 87АА № 028316 от 21 декабря 2012 года.

8. Копия распоряжения № 459 от 08.06.2006г. о принятии в собственность городского округа Анадырь имущества муниципального унитарного предприятия «Анадырькоммунхоз».

9. Копия постановления № 599 от 23.07.2012г. об утверждении схемы расположения земельного участка под существующий памятник «Могила первого Ревкома Чукотки» с прилегающим парком, по улице Ленина, в городе Анадыре, Администрации городского округа Анадырь.

10. Приказ Департамента образования, культуры и спорта Чукотского автономного округа от 01.11.2017 года №01-21/598 «Об утверждении границ территории и правовой режим территории выявленного объекта культурного наследия «Мемориальный комплекс Памятник первым Ревкомовцам» на территории городского округа Анадырь Чукотского автономного округа»

11. Историческая справка «Мемориальный комплекс Памятник первым Ревкомовцам».

12. Акт осмотра технического состояния объекта культурного наследия от 21 августа 2017 г.;

13. Схема расположения границ территории объекта культурного наследия регионального значения.

14. Обзорная схема территории объекта культурного наследия регионального значения «Мемориальный комплекс Памятник первым Ревкомовцам»;

15. Справка о современном адресе объекта культурного наследия регионального значения «Мемориальный комплекс Памятник первым Ревкомовцам», выполненная на кадастровой карте территории муниципального образования города Анадырь, Чукотского автономного округа.

16. Фотоматериалы: исторические фотографии, фотофиксация на август 2017 года.

Эксперт по проведению государственной историко-культурной экспертизы _____ /Д.П. Волков/
«18» декабря 2017 г.

Настоящий акт содержит 70 (семьдесят) страниц.

Настоящий акт составлен в формате электронного документа подписанного усиленной цифровой подписью.

**ДЕПАРТАМЕНТ ОБРАЗОВАНИЯ, КУЛЬТУРЫ И МОЛОДЕЖНОЙ ПОЛИТИКИ
ЧУКОТСКОГО АВТОНОМНОГО ОКРУГА****П Р И К А З**

от 24.09.2015 г.

№ 01-21/416

г. Анадырь

О постановке на государственный учет, охрану и включении в государственный перечень выявленных объектов культурного наследия, расположенных на территории Чукотского автономного округа

В соответствии с Федеральным законом от 25.06.2002 г. № 73-ФЗ «Об объектах культурного наследия (памятниках истории и культуры) народов Российской Федерации», Законом Чукотского автономного округа от 31.05.2010 г. № 50-ОЗ «О сохранении, использовании, популяризации и государственной охране объектов культурного наследия (памятников истории и культуры) в Чукотском автономном округе», Положением о Департаменте образования, культуры и молодежной политики Чукотского автономного округа, утвержденным Постановлением Правительства Чукотского автономного округа от 1 декабря 2008 г. № 199, в целях обеспечения сохранения и государственной охраны объектов культурного наследия (памятников истории и культуры) народов Российской Федерации, расположенных на территории Чукотского автономного округа

ПРИКАЗЫВАЮ:

1. Утвердить государственный перечень выявленных объектов культурного наследия (объектов археологического наследия; объектов, обладающих признаками объектов культурного наследия; памятников истории и культуры), расположенных на территории Чукотского автономного округа, согласно приложению к настоящему приказу.

2. Поставить на государственный учет и охрану выявленные объекты культурного наследия, перечисленные в государственном перечне выявленных объектов культурного наследия (объектов археологического наследия; объектов, обладающих признаками объектов культурного наследия; памятников истории и культуры), расположенных на территории Чукотского автономного округа, утвержденном пунктом 1 настоящего приказа.

3. Отделу государственной охраны объектов культурного наследия Управления культуры и молодежной политики Департамента образования, культуры и молодежной политики Чукотского автономного округа (Добриева С.В.):

3.1. обеспечить оформление учетной документации на объекты культурного наследия согласно приложению к настоящему приказу в соответствии с действующим законодательством;

3.2. уведомить о выявленных объектах археологического наследия регистрирующие государственные органы по Чукотскому автономному округу в

соответствии с требованиями действующего законодательства в рамках межведомственного взаимодействия;

3.3. направить Главам Администраций городского округа Анадырь, муниципальных районов Чукотского автономного округа (Давиденко И.В., Вильдякин В.С., Данилюк Е.В., Зобов А.А., Максимов А.Г., Шестопапов С.А., Юрочко Л.П.) уведомления о постановке на государственный учет, охрану и включении в государственный перечень выявленных объектов культурного наследия, объектов, перечисленных в государственном перечне выявленных объектов культурного наследия (объектов археологического наследия; объектов, обладающих признаками объектов культурного наследия; памятников истории и культуры), расположенных на территории Чукотского автономного округа, утвержденном пунктом 1 настоящего приказа;


3.4. оформить охранные обязательства на выявленные объекты археологического наследия на собственников (пользователей) земельными участками под существующими выявленными объектами археологического наследия;

3.5. направить уведомления собственникам (пользователям) земельными участками под существующими объектами археологического наследия о необходимости установления информационных надписей и обозначений (табличек) на выявленные объекты археологического наследия;

3.6. включить в сводный перечень объектов культурного наследия федерального, регионального и местного значения на территории Чукотского автономного округа объекты согласно приложению к настоящему приказу.

4. Контроль за исполнением настоящего приказа возложить на Управление культуры и молодежной политики Департамента образования, культуры и молодежной политики Чукотского автономного округа (Ворошко Т.В.).

Начальник Департамента



А.Г. Боленков

Приложение
к приказу Департамента
образования, культуры и
молодежной политики
Чукотского автономного округа
от 24.09.2015 г. № 01-21/416

Государственный перечень выявленных объектов культурного наследия (объектов археологического наследия; объектов, обладающих признаками объектов культурного наследия; памятников истории и культуры), расположенных на территории Чукотского автономного округа

Городской округ Анадырь

№ п/п	Наименование памятника	Адрес на момент постановки на учет (местонахождение)
1.	Мемориальный комплекс Памятник первым Ревкомовцам, 7 декабря 1980 г.	Чукотский автономный округ, городской округ Анадырь, ул. Ленина, установлен на месте перезахоронения членов Первого ревкома Чукотки; архитектор мемориального комплекса В.В. Сажин. Состоит из 4 объектов: Памятник первому Ревкому Чукотки Михаилу Мандрикову и скульптурная группа членов Анадырского уездного Ревкома, ск. В. Е. Королев; братская могила с гранитной плитой с выбитыми золотыми именами трагически погибших членов Ревкома зимой 1920 г.; пятиконечная звезда с бронзовым венком. Общая площадь 9128 м ² .
2.	Памятник Чукотка - фронту к 60-летию Победы в Великой Отечественной войне, 2005 г.	Чукотский автономный округ, городской округ Анадырь, ул. Ленина, представляет собой шестиметровый монумент из красного гранита с бронзовым барельефом. На фронтальной стороне памятника высечены имена уроженцев Чукотки, погибших во время Великой Отечественной войны. Общая площадь 2092 м ² .
3.	Памятник Святителю Николаю Чудотворцу	Чукотский автономный округ, городской округ Анадырь, ул. Ленина, бронзовый монумент, автор заслуженный художник России С.М. Исаков. Общая площадь 5924 м ² .

Унифицированная форма №1-ТП

Филиал ФГУП "Ростехинвентаризация - Федеральное БТИ" по
Чукотскому АО

Форма по ОКУД

код

наименование организации технической инвентаризации по ОКПО
Область, республика, край Чукотский автономный округ по ОКАТО
Район по ОКАТО
наименование
Город (поселение) Анадырь по ОКАТО
наименование
Административный округ городской округ Анадырь по ОКАТО
наименование
Квартал

Технический паспорт

на объект:

Мемориал Ревкому

наименование здания, сооружения и др. объект учета

(по данным, представленным Заказчиком)


Дата обследования
объекта учета

04.06.2014

Номер	инвентарный	000001503				
	в реестре					
Кадастровый		87:05:000000-8186				
		А	Б	В	Г	Д

Наименование правообладателя
Муниципальное образование Городской округ Анадырь
Подпись

М.П.

Наименование организации технической инвентаризации	
Филиал ФГУП "Ростехинвентаризация - Федеральное БТИ" по Чукотскому АО	
И.о. директора (Ф.И.О.)	Подпись
Туровец В.Н.	

М.П.

г. Анадырь, 2014 г.

Оборотная сторона Унифицированной формы №1-ТП

Содержание документации на объект

№ п/п	Наименование раздела	Форма	№№ стр
1	2	3	4
1	Состав объекта	<u>2-СО</u>	3-4
2	Сведения о правообладателях объекта	<u>3-ПН</u>	5
3	План (схема) земельного участка	<u>4-ЗУ</u>	6
4	Инвентарная карточка на здание (теплую пристройку)	<u>5-ОС</u>	-
5	Инвентарная карточка на холодное строение (пристройку) или сооружение	<u>6-СС</u>	-
6	Инвентарная карточка на трубопровод, провод, кабель передаточных устройств	<u>7-ПУ</u>	-
7	Инвентарная карточка на проезды, пути и др. искусственные сооружения	<u>8-ДС</u>	7-8
8	Инвентарная карточка на объект зеленых насаждений	<u>9-ЗН</u>	

Общие сведения




1. Назначение и мощность комплекса Мемориал Ревкому
2. Градостроительная ситуация Мемориал Ревкому находится на берегу Лимана в городе Анадырь
3. Площадь в пределах ограждаемой территории -
4. Площадь используемой приграничной территории -
5. Наличие объектов незавершенного строительства -
6. Наличие на территории объектов, не участвующих в производственном процессе -
7. Описание объектов инженерной, транспортной инфраструктуры и внешнего благоустройства учетных участков или комплекса: Мемориал Ревкому уложены природные камни, бетонные бордюры

Унифицированная форма №3-ПН

Сведения о правообладателях объекта

Дата записи	Субъект права	Правоустанавливающие документы	Доля
1	2	3	4




Отметки об обследованиях

Дата обследования	Ф.И.О.		Ф.И.О.		Ф.И.О.	
	Подпись исполнителя		Подпись проверяющего		Подпись и о. директора (печать)	
04.06.2014		Николаева И.Н.		Туровец В.Н.		Туровец В.Н.

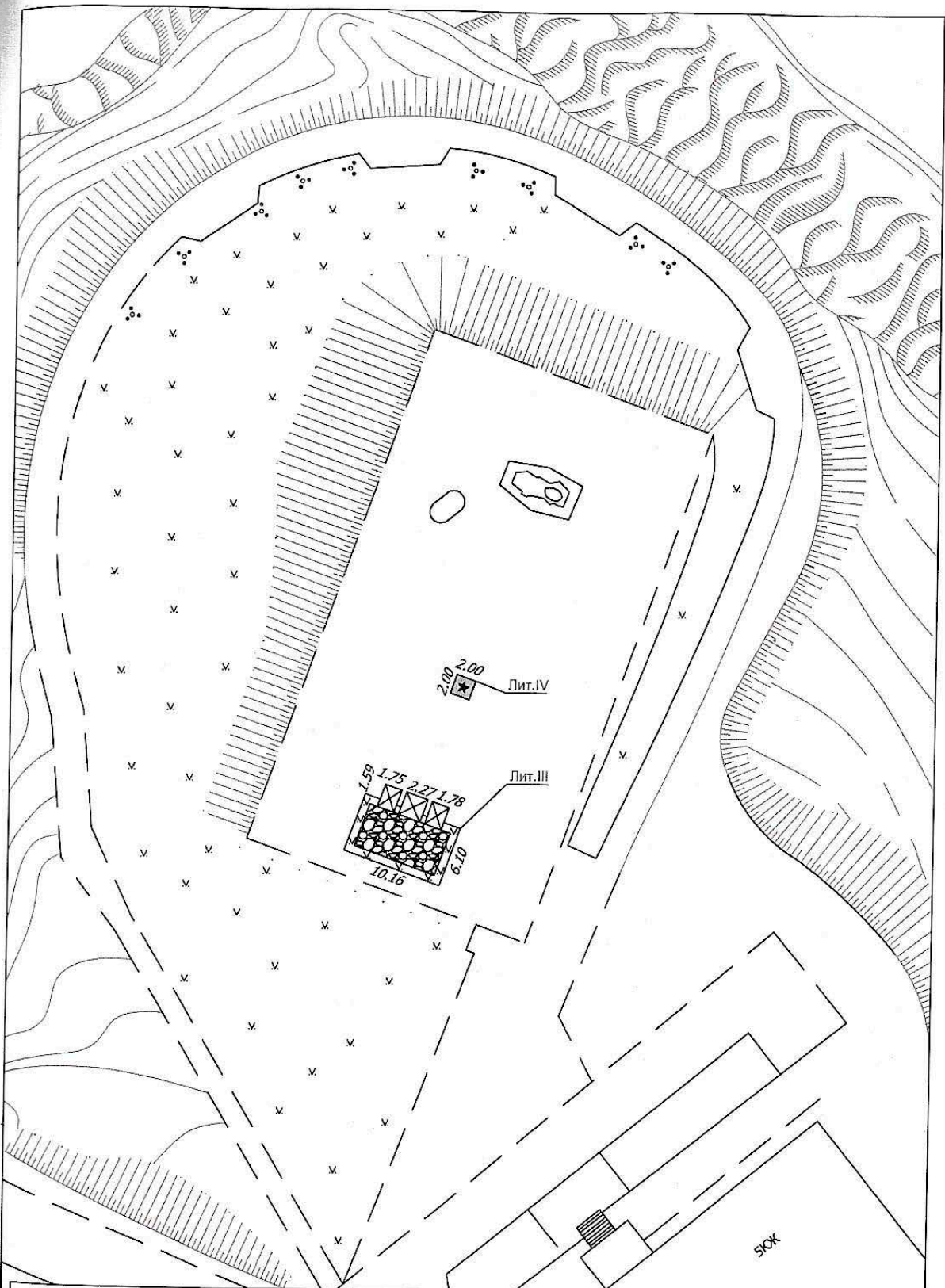


Экспликация площади земельного участка (кв.м.)

По документам	Фактическая	Площадь участка					8	9
		По фактическому использованию						
		застроенная		незастроенная				
здания (строения)	сооружения	грунт	зеленые насаждения	пешеходные дорожки				
1	2	3	4	5	6	7	8	9
9128.0	9128.0		112.9					
	в том числе Лит. III, IV		75.2					

Дата обследования	Ф.И.О.	Ф.И.О.	Ф.И.О.
	Подпись исполнителя	Подпись проверяющего	Подпись и о. директора (печать)
04.06.2014	 Николаева И.Н.	 Туровец В.Н.	 Туровец В.Н.





Филиал ФГУП "Ростехинвентаризация-Федеральное БТИ" по Чукотскому АО

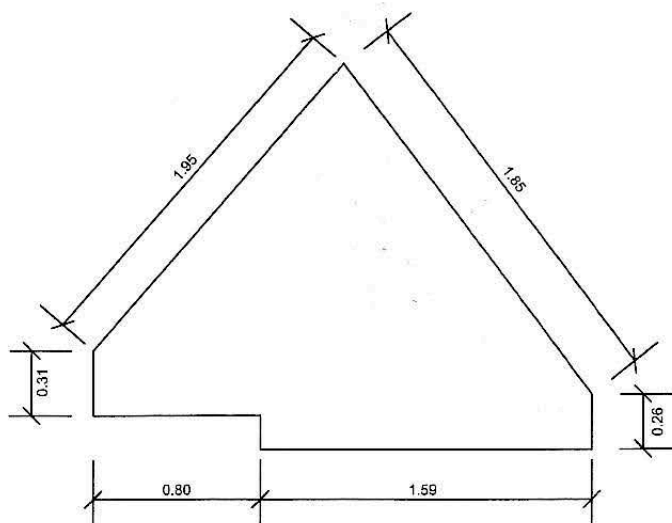
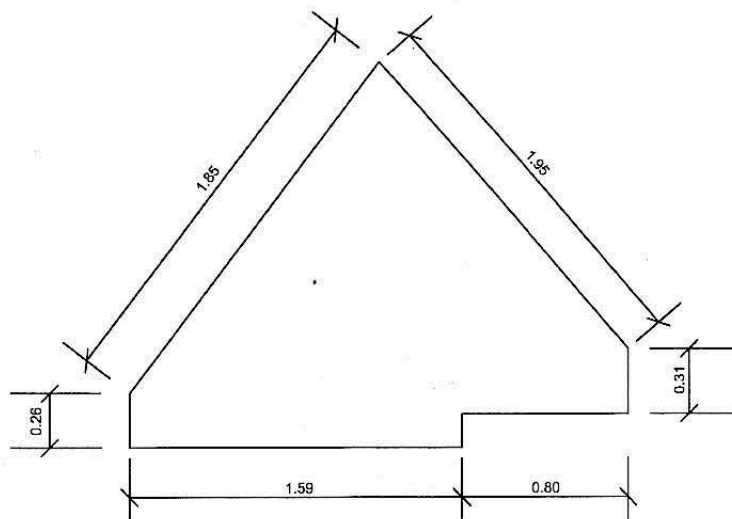
Ситуационный план

Должность	Фамилия И.О.	Подпись	Дата
Исполнил	Николаева И.Н.	<i>[Signature]</i>	04.06.2014
И.о. директора	Туровец В.Н.	<i>[Signature]</i>	04.06.2014

Чукотский АО, г. Анадырь, берег Лимапа

Лист	1
Листов	4
	1:500

Литера	III
Этаж	




Филиал ФГУП "Ростехинвентаризация-Федеральное БТИ" по Чукотскому АО

Разрезы объекта "Мемориала Ревкому"

Должность	Фамилия И.О.	Подпись	Дата	Чукотский АО, г. Анадырь, берег Лимана	Лист	4
Исполнил	Николаева И.Н.	<i>[Signature]</i>	04.06.2014		Листов	4
И.о. директора	Туровец В.Н.	<i>[Signature]</i>	04.06.2014			б/м

Пролито, пролумеровано,
скреплено печатью
Л. (seal) Л.

И. о. начальника Управления финансов, эко-
номики и имущественных отношений Адми-
нистрации городского округа Андырь


М.П. О.
Е. В. Корх



Унифицированная форма №1-ТП

	Форма по ОКУД	код
Филиал ФГУП "Ростехинвентаризация - Федеральное БТИ" по Чукотскому АО	по ОКПО	
<small>наименование организации технической инвентаризации</small>	по ОКАТО	
Область, республика, край	Чукотский автономный округ	
	<small>наименование</small>	
Район		
	<small>наименование</small>	
Город (поселение)	Анадырь	
	<small>наименование</small>	
Административный округ	городской округ Анадырь	
	<small>наименование</small>	
Квартал		

Технический паспорт	Дата обследования объекта учета
на объект: <i>Памятник Первому Ревкому Чукотки</i>	
<small>наименование здания, сооружения и др. объект учета</small>	
<small>(по данным, представленным Заказчиком)</small>	04.06.2014

Номер	инвентарный	000001499					
	в реестре						
	кадастровый	87:05:000000:7524					
		А	Б	В	Г	Д	Е

Наименование правообладателя	Наименование организации технической инвентаризации
Муниципальное образование Городской округ Анадырь	Филиал ФГУП "Ростехинвентаризация - Федеральное БТИ" по Чукотскому АО
Подпись	И.о. директора (Ф.И.О.)
	Туровец В.Н.
М.П.	М.П.

г. Анадырь, 2014 г.

Оборотная сторона Унифицированной формы №1-ТП

Содержание документации на объект

№ п/п	Наименование раздела	Форма	№№ стр
1	2	3	4
1	Состав объекта	2-СО	3-4
2	Сведения о правообладателях объекта	3-ПН	5
3	План (схема) земельного участка	4-ЗУ	6
4	Инвентарная карточка на здание (теплую пристройку)	5-ОС	-
5	Инвентарная карточка на холодное строение (пристройку) или сооружение	6-СС	-
6	Инвентарная карточка на трубопровод, провод, кабель передаточных устройств	7-ПУ	-
7	Инвентарная карточка на проезды, пути и др. искусственные сооружения	8-ДС	7-8
8	Инвентарная карточка на объект зеленых насаждений	9-ЗН	-




Общие сведения

1. Назначение и мощность комплекса Памятник Первому Ревкому Чукотки
2. Градостроительная ситуация Памятник Первому Ревкому Чукотки находится на берегу лимана в городе Анадырь
3. Площадь в пределах ограждаемой территории -
4. Площадь используемой приграничной территории -
5. Наличие объектов незавершенного строительства -
6. Наличие на территории объектов, не участвующих в производственном процессе -
7. Описание объектов инженерной, транспортной инфраструктуры и внешнего благоустройства учетных участков или комплекса: Памятник Первому Ревкому Чукотки уложены природные камни, бетонные бордюры

Сведения о правообладателях объекта

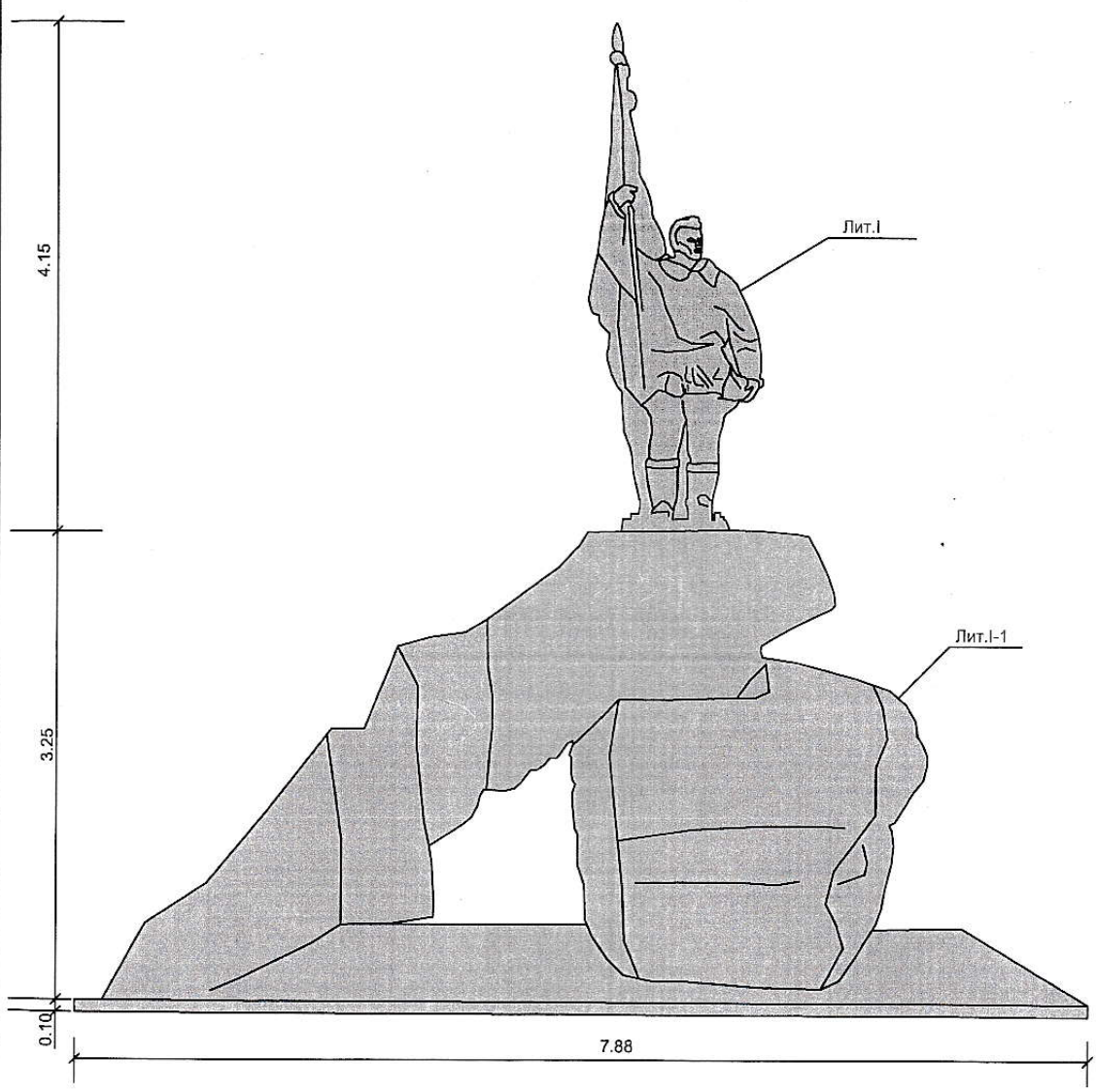
Дата записи	Субъект права	Правоустанавливающие документы	Доля
1	2	3	4

Отметки об обследованиях

Дата обследования	Ф.И.О.		Ф.И.О.		Ф.И.О.	
	Подпись исполнителя		Подпись проверяющего		Подпись и.о. директора (печать)	
04.06.2014		Николаева И.Н.		Туровец В.Н.		Туровец В.Н.



Литера	I, I-1
Этаж	



Филиал ФГУП "Ростехинвентаризация-Федеральное БТИ" по Чукотскому АО

Фасад объекта "Памятник Первому Ревкому Чукотки"

Должность	Фамилия И.О.	Подпись	Дата
Исполнил	Николаева И.Н.	<i>[Signature]</i>	04.06.2014
И.о.директора	Туровец В.Н.	<i>[Signature]</i>	04.06.2014

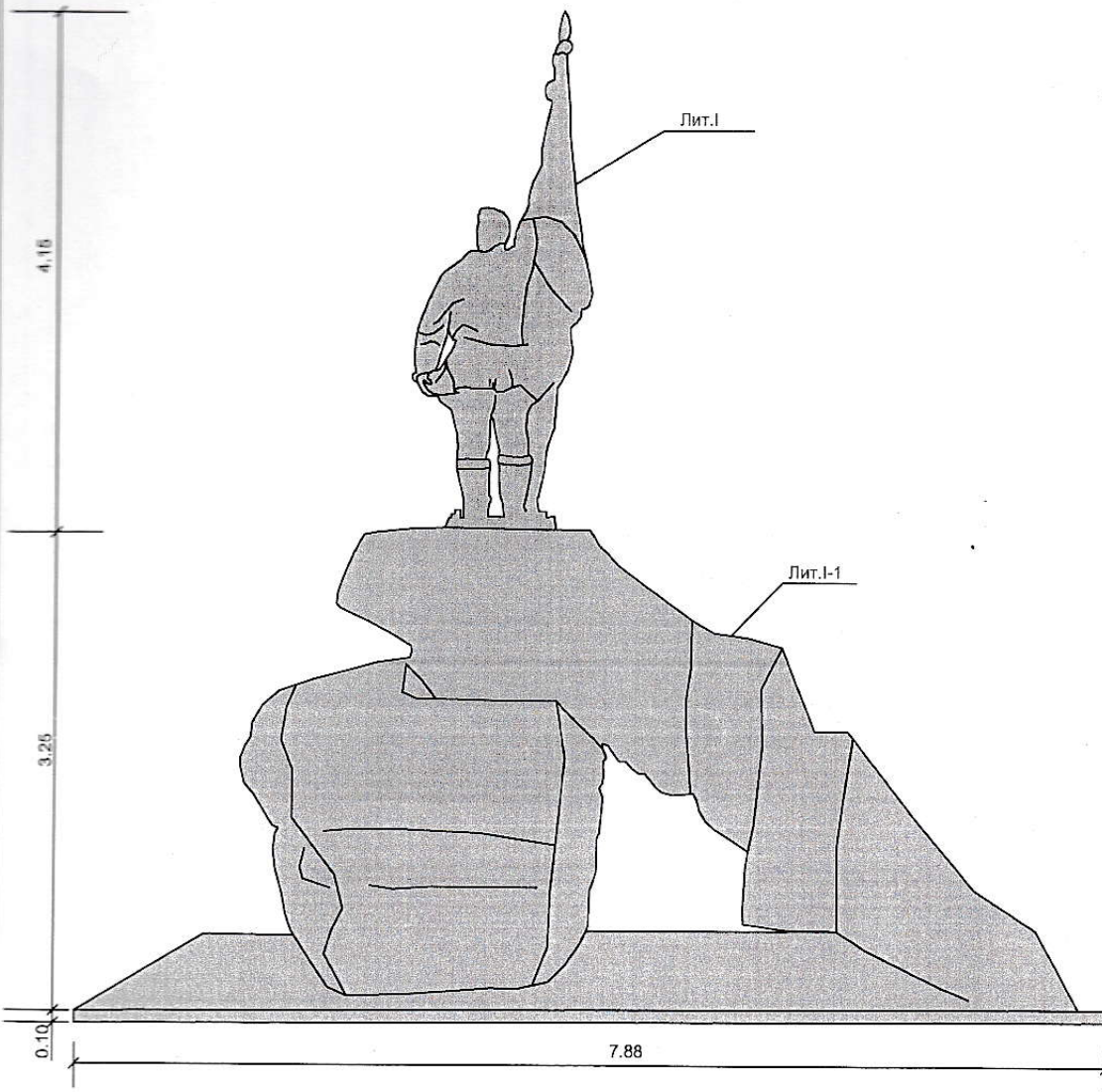
Чукотский АО, г. Анадырь, берег Лимана

Лист	2
Листов	5
	1:50

I, I-1

Литера I, I-1

Этаж




Филиал ФГУП "Ростехинвентаризация-Федеральное БТИ" по Чукотскому АО

Задний фасад объекта "Памятник Первому Ревкому Чукотки"

2	Должность	Фамилия И.О.	Подпись	Дата	Чукотский АО, г. Анадырь, берег Лимана	Лист	3
5	Исполнил	Николаева И.Н.		04.06.2014		Листов	5
1:50	И.о. директора	Туровец В.Н.		04.06.2014			1:50

Литера	II
Этаж	



Филиал ФГУП "Ростехинвентаризация-Федеральное БТИ" по Чукотскому АО

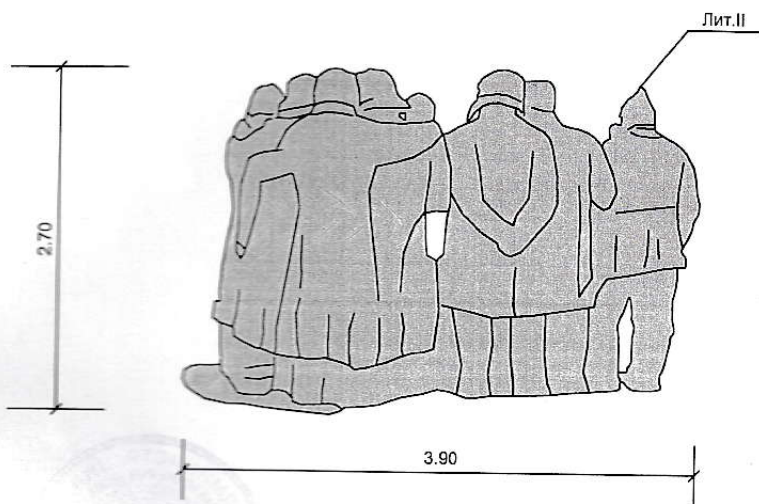
Фасад объекта "Памятник Первому Ревкому Чукотки"

Должность	Фамилия И.О.	Подпись	Дата
Исполнил	Николаева И.Н.	<i>И.Н. Николаева</i>	04.06.2014
И.о.директора	Туровец В.Н.	<i>В.Н. Туровец</i>	04.06.2014


Чукотский АО, г. Анадырь, берег Лимана

Лист	4
Листов	5
	1:50

Литера	II
Этаж	



Филиал ФГУП "Ростехинвентаризация-Федеральное БТИ" по Чукотскому АО						
Задний фасад объекта "Памятник Первому Ревкому Чукотки"						
Должность	Фамилия И.О.	Подпись	Дата	Чукотский АО, г. Анадырь, берег Лимана	Лист	5
Исполнил	Николаева И.Н.	<i>[Signature]</i>	04.06.2014		Листов	5
И.о. директора	Туровец В.Н.	<i>[Signature]</i>	04.06.2014			1:50



Прошито, пронумеровано на
 11 (одиннадцать) листах
 Ф.И.О. Туровцев Виктор Николаевич
 Подпись *[Handwritten Signature]*
 Дата: 01.07.2017



Прошито, пронумеровано,
 скреплено печатью
 1 (один) л.
 И.о. начальника Управления финансов, эко-
 номики и имущественных отношений Адми-
 нистрации городского округа Анадырь
[Handwritten Signature]
 Е.В. Корх
 М.П.

КОПИЯ

Фонд ФГБУ "ФКП Росреестра" по Магаданской области и Чукотскому автономному округу
(наименование органа кадастрового учета)

КАДАСТРОВЫЙ ПАСПОРТ ЗЕМЕЛЬНОГО УЧАСТКА (выписка из государственного кадастра недвижимости)

В.1

1	Кадастровый номер	87:05:0000000:7524	2	Лист № 1	3	Всего листов: 2
Общие сведения						
4	Предыдущие номера:	Дата внесения номера в государственный кадастр недвижимости: 27.11.2012				
5	6					
7	Местоположение: Чукотский автономный округ, город Анадырь, ул. Ленина					
8	Категория земель:					
8.1	Земли сельскохозяйственного назначения	Земли населенных пунктов	Земли промышленности, энергетики, транспорта, связи, радиовещания, телевидения, информатики, земли для обеспечения космической деятельности, земли обороны, безопасности и земли иного специального назначения	Земли особо охраняемых территорий и объектов	Земли лесного фонда	Земли водного фонда
8.2	Земли промышленности, энергетики, транспорта, связи, радиовещания, телевидения, информатики, земли для обеспечения космической деятельности, земли обороны, безопасности и земли иного специального назначения					
9	Разрешенное использование: Под существующий памятник "Могила первого Рейкома Чукотки" с прилегающим парком					
10	Фактическое использование/характеристика деятельности:					
11	Площадь: 9128+/-14 кв. м	12	Кадастровая стоимость (руб.):	13	Удельный показатель кадастровой стоимости (руб./м²):	14
15	Сведения о правах:					
16	Особые отметки:					
17						
18	18.1 Номера образованных участков: 87:05:0000000:7524					
	18.2 Номер участка, преобразованного в результате выдела: —					
	18.3 Номера участков, подлежащих снятию с кадастрового учета: —					

Заместитель директора
(наименование должности)



КОПИЯ ВЕРНА

Ю. Е. Тверской
(инициалы, фамилия)

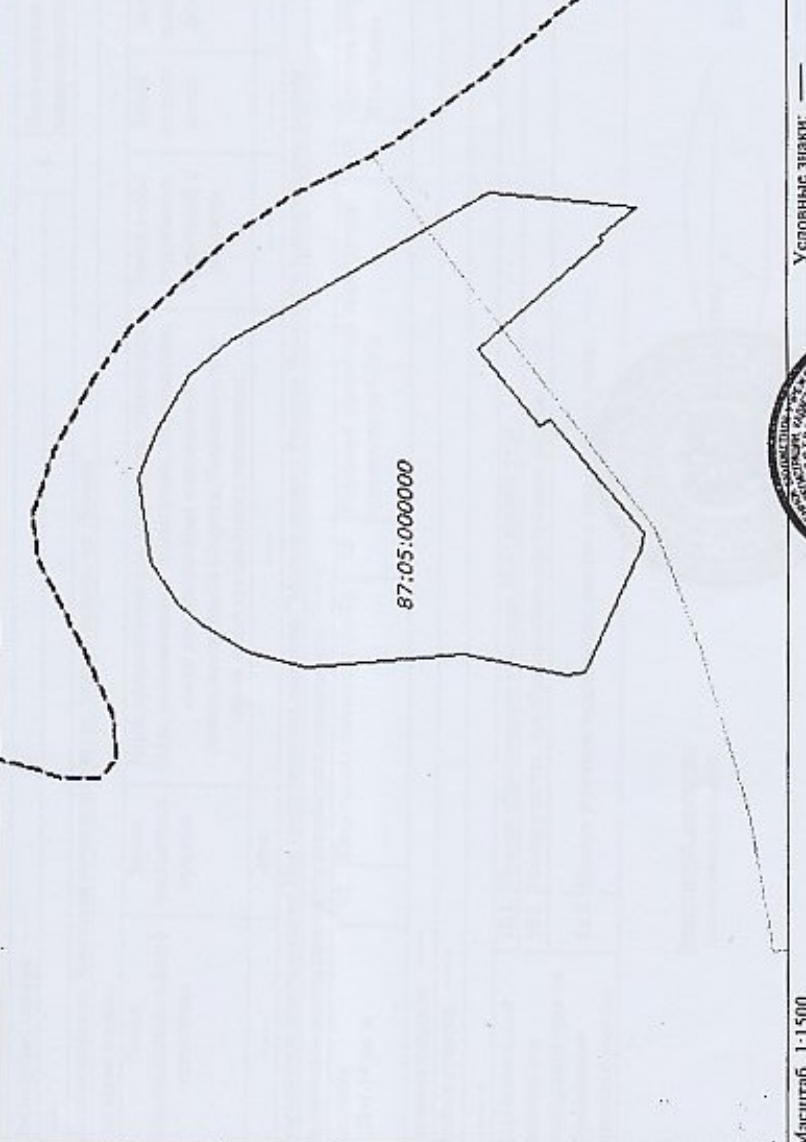


КОПИЯ

В.2

КАДАСТРОВЫЙ ПАСПОРТ ЗЕМЕЛЬНОГО УЧАСТКА (выписка из государственного кадастра недвижимости)

27.11.2012 № 87:05/301/12-2795

1	2	3	4
1	Кадастровый номер 87:05:000000:7524 План (чертеж, схема) земельного участка	2	Лист № 2
			3
			4
			5

Условные знаки: —

Масштаб 1:1500

Заместитель директора
(наименование должности)

Ю. Е. Тверской
(имя, фамилия)

КОПИЯ ВЕРНА
НАЧАЛЬНИК

ЮлЗЭП УФЭИО
АДМИНИСТРАЦИИ ГО АНАДЬЕВ

Ю. Е. Тверской





СВИДЕТЕЛЬСТВО О ГОСУДАРСТВЕННОЙ РЕГИСТРАЦИИ ПРАВА

Управление Федеральной службы государственной регистрации,
кадастра и картографии по Магаданской области
и Чукотскому автономному округу

Дата выдачи: "07" августа 2014 года
Документы-основания: • Распоряжение от 08.06.2006 №459-рг, издавший орган:
Администрация городского округа Анадырь
Субъект (субъекты) права: Городской округ Анадырь

Вид права: Собственность

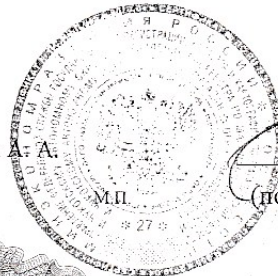
Объект права: Мемориал Ревкому, назначение: сооружения исторические, общая площадь
75,2 кв.м, адрес (местонахождение) объекта: Чукотский автономный округ, г.Анадырь,
ул.Ленина, (берег Лимана)

Кадастровый (или условный) номер: 87:05:000000:8186

Существующие ограничения (обременения) права: не зарегистрировано
о чем в Едином государственном реестре прав на недвижимое имущество и сделок с ним "07"
августа 2014 года сделана запись регистрации № 87-49-02/005/2014-529

Регистратор

Порохня А. А.



(подпись)

87-AA 035057





СВИДЕТЕЛЬСТВО О ГОСУДАРСТВЕННОЙ РЕГИСТРАЦИИ ПРАВА

Управление Федеральной службы государственной регистрации,
кадастра и картографии по Магаданской области
и Чукотскому автономному округу

Дата выдачи: "07" августа 2014 года

Документы-основания: • Распоряжение от 08.06.2006 №459-рг, выдавший орган:
Администрация городского округа Анадырь

Субъект (субъекты) права: Городской округ Анадырь

Вид права: Собственность

Объект права: Памятник Первому Ревкому Чукотки, назначение: сооружения исторические,
общая площадь 37,7 кв.м, адрес (местонахождение) объекта: Чукотский автономный округ,
г.Анадырь, ул.Ленина, (берег Лимана)

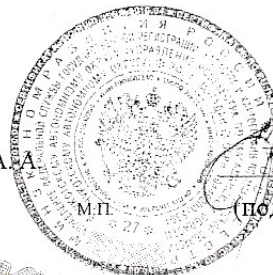
Кадастровый (или условный) номер: 87:05:000000:8187

Существующие ограничения (обременения) права: не зарегистрировано

о чем в Едином государственном реестре прав на недвижимое имущество и сделок с ним "07"
августа 2014 года сделана запись регистрации № 87-49-02/005/2014-528

Регистратор

Порохня А.А.



М.П.

(Подпись)

87-АА 035058



КОПИЯ


РОССИЙСКАЯ ФЕДЕРАЦИЯ
 ЕДИНЫЙ ГОСУДАРСТВЕННЫЙ РЕЕСТР ПРАВ НА НЕДВИЖИМОЕ ИМУЩЕСТВО И СДЕЛОК С НИМ

СВИДЕТЕЛЬСТВО

О ГОСУДАРСТВЕННОЙ РЕГИСТРАЦИИ ПРАВА

Управление Федеральной службы государственной регистрации,
кадастра и картографии по Магаданской области
и Чукотскому автономному округу

Дата выдачи: "21" декабря 2012 года

Документы-основания: • Постановление от 20.11.2012 №855, издавший орган:
Администрация городского округа Анадырь

Субъект (субъекты) права: Городской округ Анадырь

Вид права: Собственность

Объект права: Земельный участок, категория земель: земли населенных пунктов, разрешенное использование: под существующий памятник "Могила первого Ревкома Чукотки" с прилегающим парком, общая площадь 9 128 кв. м, адрес (местонахождение) объекта: Чукотский автономный округ, город Анадырь, ул. Ленина

Кадастровый (или условный) номер: 87:05:000000:7524

Существующие ограничения (обременения) права: не зарегистрировано
о чем в Едином государственном реестре прав на недвижимое имущество и сделок с ним "21" декабря 2012 года сделана запись регистрации № 87-49-02/010/2012-791

КОПИЯ ВЕРНА

Начальник
ОпЗизл УФФИО
Администрации ГО Анадырь
Ю. И. Рушин



Регистратор
 Деписенко М. И.


 (подпись)

87 AA 028316



АДМИНИСТРАЦИЯ
ГОРОДСКОГО ОКРУГА АНАДЫРЬ

РАСПОРЯЖЕНИЕ

От 08.06.2006

№ 159 - пр

О принятии в собственность городского округа Анадырь имущества муниципального унитарного предприятия «Анадырькоммунхоз»

Руководствуясь Гражданским кодексом Российской Федерации, в соответствии с пунктами 4 и 5 статьи 132 Федерального закона от 26.10.2002г. №127- фз «О несостоятельности (банкротстве)», на основании Акта приема - передачи имущества в собственность городского округа Анадырь от 15 марта 2006 года,

1. Принять в собственность городского округа Анадырь имущество муниципального унитарного предприятия «Анадырькоммунхоз»:

- памятник Первому Ревкому Чукотки, остаточной стоимостью 26 269 рублей;
- памятник Ленина, остаточной стоимостью 577 248 рублей;
- мемориал Ревкому, остаточной стоимостью 888 494 рублей;
- детский парк площадью 1300,0 кв.м, остаточной стоимостью 262 рубля;
- городской сквер площадью 456,8 кв.м, остаточной стоимостью 611 рублей;
- городское кладбище площадью 1000,0 кв.м, остаточной стоимостью 0 рублей.

2. Включить принятое имущество в состав муниципальной Казны.

3. Внести имущество в Реестр муниципального имущества.

Глава Администрации

А. Г. Щегольков



ВЕРНО
ВСЕГО в копии 1 (сделано))
НАЧАЛЬНИК ОД И КР
Ю. В. Куркина
Ю. В. КУРКИНА
11 03 2012 г.



АДМИНИСТРАЦИЯ
ГОРОДСКОГО ОКРУГА АНАДЫРЬ

ПОСТАНОВЛЕНИЕ

От 23.07.2012

№ 599

Об утверждении схемы расположения земельного участка под существующий памятник "Могила первого Ревкома Чукотки" с прилегающим парком, по ул. Ленина, в городе Анадыре, Администрации городского округа Анадырь

В соответствии со статьёй 36 Земельного кодекса Российской Федерации и, рассмотрев представленные документы,

ПОСТАНОВЛЯЮ:

1. Утвердить схему расположения земельного участка, из категории земель "Земли населённых пунктов", общей площадью 9814 кв. м., разрешенным использованием: под существующий памятник "Могила первого Ревкома Чукотки" с прилегающим парком, местоположение: Чукотский АО, город Анадырь, улица Ленина, Администрации городского округа Анадырь.

2. Управлению финансов, экономики и имущественных отношений Администрации городского округа Анадырь:

2.1 обеспечить установление границ земельного участка на местности и постановку земельного участка на государственный кадастровый учет;

2.2 обеспечить подготовку документов, необходимых для принятия решения о предоставлении земельного участка.

И.о. Главы Администрации



Е.Э. Сафонов



ВЕРНО
ВСЕГО В КОПИИ 2 (*два*) л.
НАЧАЛЬНИК ОД И КР
Ю.В. Куркина
« 19 » *сентября* 2012 г.

ДЕПАРТАМЕНТ ОБРАЗОВАНИЯ, КУЛЬТУРЫ И СПОРТА
ЧУКОТСКОГО АВТОНОМНОГО ОКРУГА

П Р И К А З

от 01.11.2017 г.

№ 01-21/598

г. Анадырь

Об утверждении границ территории и правового режима территории выявленного объекта культурного наследия «Мемориальный комплекс Памятник первым Ревкомовцам», расположенного на территории городского округа Анадырь Чукотского автономного округа

В соответствии со статьей 3.1 Федерального закона от 25 июня 2002 года № 73-ФЗ «Об объектах культурного наследия (памятниках истории и культуры) народов Российской Федерации», в целях обеспечения сохранности выявленного объекта культурного наследия

ПРИКАЗЫВАЮ:

1. Утвердить границы территории выявленного объекта культурного наследия «Мемориальный комплекс Памятник первым Ревкомовцам», расположенного на территории городского округа Анадырь Чукотского автономного округа согласно приложению к настоящему приказу.

2. Установить правовой режим использования земельного участка, в границах которого располагается выявленный объект культурного наследия, указанный в пункте 1 настоящего приказа, в соответствии со статьей 5.1 Федерального закона от 25 июня 2002 года № 73-ФЗ «Об объектах культурного наследия (памятниках истории и культуры) народов Российской Федерации».

3. Инспекции по государственной охране объектов культурного наследия Департамента образования, культуры и спорта Чукотского автономного округа (Никонова С.Б.) обеспечить направление в орган регистрации прав сведений о границах территории выявленного объекта культурного наследия.

4. Рекомендовать Главе городского округа Анадырь (Давиденко И.В.) в пределах своей компетенции:

4.1. учитывать и отображать границы территории выявленного объекта культурного наследия в документах территориального планирования, правилах землепользования и застройки, документации по планировке территории, в случае необходимости вносить в указанные документы изменения в установленном порядке;

4.2. обеспечить соблюдение правового режима использования земельных участков в границах территории выявленного объекта культурного наследия.

5. Контроль за исполнением настоящего приказа оставляю за собой.

Начальник Департамента

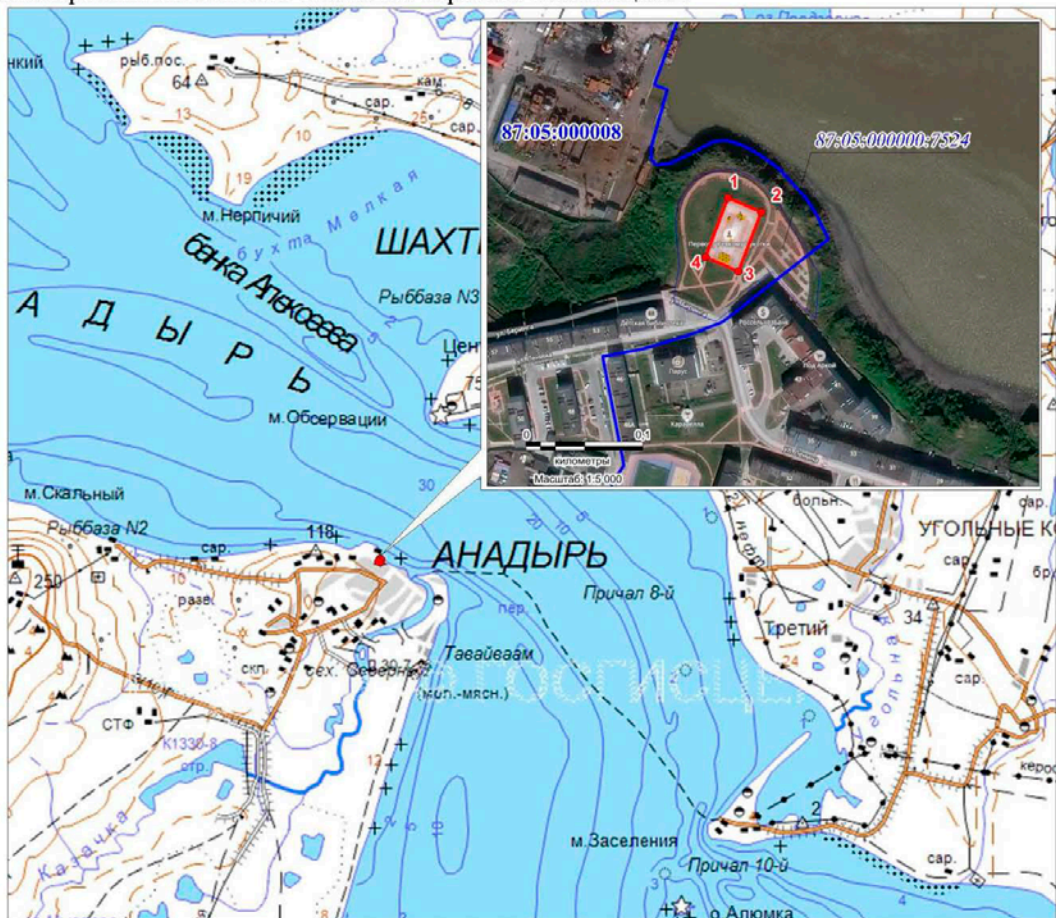
А.Г. Боленков

Приложение
к приказу Департамента образования, культуры
и спорта Чукотского автономного округа
от 01.11.2017 г. № 01-21/598

Границы территории выявленного объекта культурного наследия «Мемориальный комплекс Памятник первым Ревкомовцам»






Выявленный объект культурного наследия «Мемориальный комплекс Памятник первым Ревкомовцам», адрес (местонахождение): Чукотский автономный округ, городской округ Анадырь, ул. Ленина, берег Анадырского лимана.

1. Схема границы территории выявленного объекта культурного наследия «Мемориальный комплекс Памятник первым Ревкомовцам»:



Масштаб 1 : 100 000

Условные обозначения:

- | | |
|---|---|
|  | - границы территории объекта культурного наследия |
|  | - объект культурного наследия |
|  | - обозначение поворотных точек |
|  | - границы кадастровых кварталов |
|  | - границы земельных участков, состоящих на ГКУ |

2. Описание границы территории выявленного объекта культурного наследия «Мемориальный комплекс Памятник первым Ревкомовцам»:

Территории объекта культурного наследия полностью расположена в границах земельного участка с кадастровым номером 87:05:000000:7524. Категория земель - земли населённых пунктов. Разрешенное использование - под существующий памятник Могила первого Ревкома Чукотки с прилегающим парком.

Граница территории проходит по периметру вымощенной площадки, предназначенной для размещения памятников.

Общая площадь территории: 1643 м² (0,164 га).

3. Координаты характерных (поворотных) точек границы территории выявленного объекта культурного наследия «Мемориальный комплекс Памятник первым Ревкомовцам»:

Обозначение (номер) характерной точки	Координаты характерных точек приведены в системе координат WGS-84		Координаты характерных точек приведены в местной системе координат – 05.анадырь	
	Северной широты	Восточной долготы	X	Y
1	64°44'20,14"	177°30'46,79"	9920,22	10428,47
2	64°44'19,77"	177°30'48,92"	9910,33	10457,74
3	64°44'18,11"	177°30'47,38"	9859,48	10438,86
4	64°44'18,49"	177°30'45,31"	9869,62	10410,62

Историческая справка

**РЕВОЛЮЦИОННЫЕ ВИХРИ
НАД КРАЙНИМ СЕВЕРО-ВОСТОКОМ****ПАМЯТНИК ПЕРВЫМ РЕВКОМОВЦАМ**

Искусственно созданная площадь города на высоком скалистом берегу географического объекта под названием Тупой выступ у мыса Святого Александра уже полвека, еще до ее благоустройства, одно из самых любимых мест для неспешных прогулок анадырцев. Когда-то эти места были удалены от жилой застройки окружного центра. По распадку, в сторону еще не засыпанной под причалы морского порта Второй бухты, пролегал спуск единственного тогда лыжного трамплина Анадыря. Недалеко от обрывистого скалистого берега был невысокий, ныне срезанный для обустройства площади, бугорок. По весне весь крутой берег полыхал ярко-желтыми свечками цветущих рододендронов, а на День молодежи комсомольцы зажигали здесь традиционный костер дружбы. Выше бугорка, ближе к удаленной от окружного центра тундре, 7 ноября 1957 г. был открыт бронзовый монумент революционера со знаменем в руках, с портретным сходством председателя Анадырского уездного Ревкома Михаила Мандрикова. И хотя многие годы небольшая площадка с памятником, обнесенная тяжелыми чугунными провисшими корабельными цепями, находилась вдали от жилых домов, рядом с пустынной, но богатой ягодниками тундрой, северяне любили эти места.


«Работая над проектом, я поставил задачу воплотить в одной фигуре собирательный образ большевика, борца за победу революции на Крайнем Северо-Востоке», — говорил автор скульптуры М.М.Ракитин¹.

Фигуру памятника изготовили из чугуна, покрытого тонкой листовой бронзой².

Первый памятник председателю Анадырского уездного Ревкома Михаилу Мандрикову получил широкую известность после выпуска двух маркированных конвертов Министерства связи СССР не только в стране, но и за рубежом, особенно среди коллекционеров. Одинаковые по сюжету конверты отличались друг от друга только

¹ Памятники истории Колымы и Чукотки. Магадан, 1971. С. 44.

² Алашеева Е.А., Широков Ю.А. Памятник Первому Ревкому Чукотки // Памятники истории и культуры Магаданской области. Вып. 2. Магадан, 1977. С. 6.



Памятник первым Ревкомовцам. Фото А.Степанова

по цветовой гамме сюжета каше. Их изготовили на Пермской фабрике Гознака. На их каше было изображение памятника, открытого в Анадыре в 1957 г. (художник А.В.Бенедский). Автором памятника был скульптор М.М.Ракитин, и он заслуживает того, чтобы о нем также знали анадырцы. Яркую фигуру Михаила Михайловича Ракитина описал бывший политзаключенный Асир Сандлер:

«Колыма. Первым, кого я увидел, когда меня привезли и запустили в особый лагерь, был человек высоченного роста, стоящий на опрокинутой бочке из-под горючего. Вокруг стояли в строгом порядке тысячи полторы людей и все с номерами. Речь человека на бочке была столь колоритной, что, думается, сам великий Даль многое почерпнул бы для своего Толкового словаря. Во всяком случае, слушатели понимали все.

Человек на бочке оказался скульптором Михаилом Ракитиным, имел он срок десять или пятнадцать лет. Жена его, которая после освобождения Ракитина приехала к нему в Магадан с сыновьями, носила фамилию Вучетич — сестра знаменитого скульптора-монументалиста. После 1956 г. Ракитин поставил памятник Первому Ревкому Чукотки в ее столице — Анадыре. И уехал к Вучетичу, который уже закончил проект Мамаева кургана в Сталинграде. Строительством Мамаева кургана занимался уже Ракитин, поскольку Вучетич имел на счету два инфаркта»¹.

¹ Сандлер Асир. Узелки на память. Записки реабилитированного. Магадан, 1988. С. 88–89.

И снова пролетело неумолимое время, длинные зимы не раз сменяло короткое лето. 10 сентября 1969 г. на совместном заседании бюро Чукотского окружкома КПСС и окрисполкома было принято решение о переносе праха членов Анадырского уездного Ревкома со старого кладбища на другое место, к памятнику Ревкому, «со всеми почестями, которых они заслуживают»¹. Для организации перезахоронения была создана комиссия во главе с первым заместителем председателя окрисполкома А.В.Комаровым.

В день перезахоронения, в воскресенье 21 сентября, стояла чудесная солнечная и теплая погода. Траурно-торжественная церемония проходила при большом стечении не только горожан и жителей села Тавайваам, но и жителей поселков левой стороны лимана и представителей расположенных там тогда воинских частей Анадырского гарнизона, а также многочисленных гостей города как с Чукотки, так и из других регионов страны. Траурная процессия растянулась на сотни метров от Тавайваама, через весь город, до места захоронения. Играли духовые оркестры. Останки руководителей Ревкома — Михаила Мандрикова и Августа Берзиня — везли на военных автомашинах с пусковыми столами для зенитных ракетных комплексов, что равнозначно при нынешнем вооружении артиллерийским лафетам; остальных девять членов Ревкома — на военных грузовиках с опущенными бортами, задрапированных красным кумачом. На каждой машине, а также по ее бокам с двух сторон прах покойных сопровождал почетный воинский караул.

Погибших после вскрытия могил опознали свидетели революционных событий в Анадыре старожилы города А.Д.Синицкая и П.А.Парфентьев. Кстати, Прохор Анимподистович Парфентьев в далеком 1920 г., по приказу контрреволюционных властей, принимал участие в первичном захоронении убитых ревкомовцев. На братскую могилу перенесли гранитную (ранее писали по недоразумению — мраморную) плиту с выбитыми золотом именами трагически погибших членов Ревкома лютой зимой 1920 г. Захоронили ревкомовцев в единой братской могиле несколько ниже тогдашнего памятника, созданного Михаилом Ракитиным.

При подготовке перезахоронения, после вскрытия могил, была проведена судебно-медицинская экспертиза останков погибших, позволившая не только установить ряд ранее неизвестных деталей трагических событий полувековой давности, но и осветить некото-

¹ Бессмертие чукотского Ревкома: Сб. Магадан, 1972. С. 71.

рые неизвестные страницы в деятельности Ревкома. Руководил экспертизой в присутствии членов комиссии по перезахоронению прокурор округа генерал-майор юстиции В.М.Зайцев при участии судебно-медицинского эксперта округа М.Т.Агапова и патологоанатома окружной больницы О.В.Акимова. Проведенная тогда судебно-медицинская экспертиза, как отмечал позже Зайцев, «знает слишком мало случаев исследования трупов через столь длительное время... мы были в большом сомнении, не представляли, с чем мы встретимся при эксгумации. Однако условия вечной мерзлоты вселяли в нас надежду»¹.

Через несколько лет, когда началось сооружение Мемориального комплекса, вместо гранитной плиты установили три тумбы с имитацией кладки под крупноформатный кирпич. На первой и третьей тумбах в металле отлиты имена членов Ревкома, убитых в февральскую стужу 1920 г., умерших от ран, а также оставшихся в живых и умерших многие годы спустя вдали от Анадыря (это М.Куркутский и В.Клещин). Между тумбами, на центральной плите надпись: «Дела и мысли ваши переживут века. Здесь лежат тела борцов за свободу».

Как шло формирование этого комплекса?

Прежде всего, установили новый памятник Михаилу Мандрикову, уже несколько ниже самой могилы, а памятник, созданный Михаилом Ракитиным, сняли. Отлили новый монумент на Мытищинском заводе художественного литья из чугуна по проекту московского скульптора В.Е.Королева в 1973 г. и установили в 1976 г. Главная фигура — Михаила Мандрикова — достигает в высоту 4 м 10 см и установлена на двух бетонных глыбах с имитацией под камень на северной стороне площади, лицом к городу. Общая высота этого центрального монумента комплекса — памятника и пьедестала в форме глыб — составляет 7 м. Кстати, новый памятник по рисунку художника В.Скворцовой также стал сюжетом каше конверта, выпущенного в 1989 г. Автор памятника московский скульптор В.Е.Королев в интервью так объяснял размещение тумб-камней:

«Это не просто нагромождение их. Само столкновение камней как бы символизирует борьбу — становление Советской власти на Чукотке. И знамя, гордо поднятое в руках М.Мандрикова, гордо поднятое ввысь, неоспоримо утверждает победу революции на Чукотке».

¹ Бессмертие чукотского Ревкома: Сб. С. 71.

В семи метрах от постамента М.Мандрикову установлена на монолитной площадке скульптурная группа всех членов Анадырского уездного Ревкома, также отлитая из металла. Эта группа расположена с северо-западной стороны площади.

Посредине Мемориала, на лежащей пятиконечной звезде, как на постаменте, установлен бронзовый венок, и в центре его — вечный огонь. На венке надпись: «Первому Ревкому Чукотки. 1920–1980. От граждан Анадыря». Торжественное открытие Мемориального комплекса состоялось 7 декабря 1980 г.

Размеры бетонной площади, где расположены монумент революционера со знаменем, скульптурная группа членов Ревкома и братская могила — 30 x 50 м, а общие размеры Мемориального комплекса — 120 x 120 м. Архитектор — В.В.Сажин. Окончательный проект комплекса и площади, с зеленой зоной и бетонными дорожками вокруг шириной 3 м, разработан старшим инженером «Чукотремпроекта» Ю.А.Семичастных в Анадыре.

А какова судьба памятника скульптора М.Ракитина? Долгое время он находился в забвении, сначала в Анадыре, затем его перевезли в село Усть-Белая, где в январе 1920 г. посланцы Ревкома устанавливали Советскую власть. Летом 1986 г. его реставрировал живший и работавший тогда в Анадыре скульптор И.И.Мельников. После реставрации памятника его установили рядом со школой и торжественно открыли 1 сентября 1986 г.

МНГОВЛАСТНЕ

Весть о свержении царя и отречении его от престола, а потом и свержении Временного правительства и замене его Временным Советом народных комиссаров, с которого и началась Советская власть в стране, в Ново-Мариинск принесло радио по местному времени уже 9 марта. В телеграмме из Петропавловска на имя начальника Анадырского уездного управления Царегородцева говорилось:

«Ввиду отречения государя от престола в пользу великого князя Михаила Александровича, который также отрекся, старое правительство низложено. Войска перешли на сторону нового правительства, образовавшегося из членов Думы, составивших Временный исполнительный комитет Государственной Думы. Распоряжения его беспрекословно должны выполняться. По всем случаям, вызывающим

ПЕРВОМУ РЕВКОМУ ЧУКОТКИ

В административном центре Чукотки г. Анадыре на высоком скалистом берегу лимана, в районе Второй бухты, где ныне у новых причальных стенок швартуется океанские лайнеры, 7 ноября 1957 г. был открыт новый памятник членам Ревкома — первого органа советской власти на Чукотке. В то время памятник стоял на высоком и обрывистом морском берегу, несколько поодаль от города, расположенного на узкой песчано-гравийной косе лимана и ледом берегу у устья р. Казачки.

Бронзовая фигура революционера со знаменем в правой руке, укрепленная на четырехметровом постаменте, четко выделялась на фоне лимана и дальних сопок.

— Работа над проектом, — говорил один из создателей памятника скульптор М. М. Ракитин, — я поставил себе задачу воплотить в одной фигуре собирательный образ большевика, борца за советскую власть на Крайнем Северо-Востоке.

К 70-м гг. Анадырь разросся, шагнул далеко в тундру, и памятник оказался рядом с многоэтажными зданиями. Более того, три строительные детского сада «Парус» его даже пришлось несколько передвинуть ближе к берегу...

История Первого ревкома Чукотки стала легендарной страницей гражданской войны в Сибири и на Дальнем Востоке. Анадырский уездный ревком был образован 16 декабря 1919 г. Свергнув власть колчаковцев на самой дальней окраине России, революционный комитет впервые на Чукотке провозгласил советскую власть. Посланцы большевистского подполья Приморья, прошедшие суровую школу нелегальной борьбы — председатель ревкома М. С. Мандриков и комиссар охраны А. М. Берзинь вместе со своими товарищами А. Булатовым, И. Бучеком, В. Арентом, В. Клещиным, Н. Кулиновским, М. Куркутским, Я. Мальсатовым, В. Титовым, И. Фесенко, М. Галицким, С. Гринчуком¹ в исключительно сложных условиях проводили интернациональную политику, отвечающую интересам бедняцких слоев населения, разящая сущность советской власти. Введенные ревкомовцами всеобщая трудовая повинность, общественный контроль за распределением продуктов и других товаров, отмена всех долгов местного населения, коммерсантам и промышленникам, национализация рыбалок Грушецкого и Сооне, а также имущества аме-

¹ Написание фамилий и имен дано по работам историка Н. А. Жихарева, много сделавшего для восстановления истории Первого ревкома Чукотки.

риканской фирмы Олафа Свенсона обострили обстановку в Анадыре. А установление власти Советов при активном участии членов ревкома А. Берзиня и Я. Мальсатова в с. Усть-Белая, Марково и Еропол еще более усугубило антиревкомовские настроения у пострадавших предпринимателей, которые лишь ждали случая вернуть утраченные позиции.

31 января 1920 г., воспользовавшись тем, что силы ревкомовцев были распродолжены, а большая часть бедняцкого населения ушла из поселка на подледный лов рыбы, местные торговцы организовали переворот: окружили и обстреляли здание, где жили и работали ревкомовцы. Все члены Анадырского Ревкома (за исключением Клещина и Куркутского) или погибли в перестрелке, или были убиты 2 и 8 февраля 1920 г.

Но дело, за которое они боролись, их первые шаги по революционным преобразованиям на Чукотке, память о Первом ревкоме долго продолжали жить в народе. О нем слагали песни, его именем были названы поселок, золотодобывающий прииск, совхоз, речные теплоходы, пионерские дружины, улицы.

Вскоре после трагических событий 5 июля 1921 г. на берегу Анадырского лимана был установленobelisk-надгробие — первый памятник членам ревкома. Инициаторы его установления — участники борьбы за власть Советов на Чукотке и Камчатке Г. М. Елизов и В. Ц. Пересвет-Солтан и местные жители Ф. Дедков, В. Круленин, М. Мальчевский и П. Циницкий.

На западной стороне памятника была надпись:

«Здесь лежат тела убитых борцов за свободу 2 февраля 1920 года. Мандриков М. С., Булат А., Титов В., Волтер А., Кулиновский Н., Бучек В., Галицкий М., Фесенко И.»²

На трех остальных сторонахobeliska помещены эпитафии, сочиненные Г. М. Елизовым. Стихи, хотя и написаны непрофессиональным поэтом, исполнены глубокого гражданского чувства, скорбью о товарищах и ненавистью к врагам.

Надпись на восточной сторонеobeliska:

Спите спокойно

Спите спокойно, борцы за свободу,

Вечным безмолвным таинственным сном.

В тундрах далекого дикого края

Смерть Вас сразила кровавым серпом.

Пали Вы жертвой от рук капитала.

Пали в кровавой борьбе.

В душах друзей по идее создали

Вечную славу себе.

² Погибшие позже А. Берзинь и Я. Мальсатов были похоронены рядом, место их могилы отмечено скромной плитой без надписи. На старом кладбище находилась и могила С. Гринчука, умершего от ран, полученной во время контрреволюционного переворота 31 января 1920 г.

Мемориальный комплекс Памятник первым Ревкомовцам.

1969 г. – перезахоронение Ревкомовцев

1976 г. – установка комплекса памятников – главной фигуры Михаила Мандрикова, скульптурной группы всех членов Анадырского уездного Ревкома и «Вечного огня»

Мемориальный комплекс состоит из братской могилы, «вечного огня» и группы памятников Ревкомовцев – главной фигуры.

Монумент первому Ревкому и скульптурную группу членов Анадырского уездного Ревкома мемориального комплекса - отлили на Мытищинском заводе художественного литья из чугуна по проекту московского скульптора В.Е.Королева в 1973 году и установили в 1976 г. Главная фигура –Михаила Мандрикова- достигает в высоту 4м10 см и установлена на двух бетонных глыбах с имитацией под камень на северной стороне площади, лицом к городу. Общая высота этого центрального монумента комплекса – памятника и пьедестала в форме глыб – составляет 7 м. В семи метрах от постамента М.Мандрикову установлена на монолитной площадке скульптурная группа всех членов Анадырского уездного Ревкома, также отлитая из металла. Посредине Мемориала, на лежащей пятиконечной звезде, как на постаменте установлен бронзовый венок, и в центре его - вечный огонь. На венке надпись: «Первому Ревкому Чукотки.1920-1980. От граждан Анадыря». Торжественное открытие Мемориального комплекса состоялось 7 декабря 1980 г.

Размеры бетонной площади, где расположены монумент революционера со знаменем, скульптурная группа членов Ревкома и братская могила – 30х50м, а общие размеры Мемориального комплекса – 120х120м Архитектор – В.В.Сажин. Окончательный проект комплекса и площади, включает зеленую зону и бетонные дорожки вокруг, шириной 3м.

Предистория до 1976 года:

«Работая над проектом, я поставил задачу воплотить в одной фигуре собирательный образ большевика, борца за победу революции на Крайнем Северо-Востоке» - говорил автор скульптуры М.М.Ракитин, в последующем с 1956 года занимавшийся строительством Мамаева кургана в Сталинграде.

Фигуру первого памятника первому Ревкому М. Мандрикову изготовили из чугуна, покрытого тонкой листовой бронзой 7 ноября 1957 года и установили на площадке скалистого уступа, справа от морпорта Анадырь. Так, был открыт бронзовый монумент революционера со знаменем в руках, с портретным сходством председателя Анадырского уездного Ревкома Михаила Мандрикова.

10 сентября 1969 г. бюро Чукотского окружкома КПСС и окрисполкома решило перенести прах членов Анадырского уездного Ревкома со старого кладбища к памятнику Ревкому, со всеми почестями, которых они заслуживают. 21 сентября 1969 года останки руководителей ревкома – Михаила Мандрикова и Августа Берзиня и девять членов Ревкома везли на военных автомашинах с артиллерийскими лафетами и на военных грузовиках с опущенными бортами, задрапированными красным кумачем, сопровождавшихся воинским караулом. Захоронили Ревкомовцев в единой братской могиле несколько ниже установленного памятника. На братскую могилу перенесли гранитную плиту с выбитыми золотыми именами трагически погибших членов Ревкома зимой 1920 г. Через несколько лет, когда началось сооружение Мемориального комплекса, снятый в 1976 году памятник М. Мандрикову скульптора М.Ракитина после реставрации, установили в с.Усть-Белая рядом со школой и торжественно открыли летом 1986 года.

Литература:

1. Рига Игорь. Анадырь знакомый и незнакомый. Часть 1. – Анадырь – Москва, ИПЦ «Русский раритет», 2009, 432 с. – стр. 171-175.

АКТ
осмотра технического состояния объекта культурного наследия
от «21» августа 2017 г.

Мы ниже подписавшиеся Волков Денис Павлович, директор ГАУ «Центр по сохранению историко-культурного наследия Амурской области», Савченко Татьяна Павловна, специалист по учету памятников ГАУ «Центр по сохранению историко-культурного наследия Амурской области»; Адамов Виктор Степанович, геодезист – топограф ГАУ «Центр по сохранению историко-культурного наследия Амурской области».

Произвели осмотр объекта культурного наследия **Мемориальный комплекс Памятник первым Ревкомовцам.**

Местонахождение объекта **Чукотский автономный округ, городской округ Анадырь, ул. Ленина.**

Обозначение (номер) характерной точки	Координаты характерных точек приведены в системе координат WGS-84		Координаты характерных точек приведены в местной системе координат – 05.Анадырь	
	Северной широты	Восточной долготы	X	Y
1	64° 44' 20.14"	177° 30' 46.79"	9920.22	10428.47
2	64° 44' 19.77"	177° 30' 48.92"	9910.33	10457.74
3	64° 44' 18.11"	177° 30' 47.38"	9859.48	10438.86
4	64° 44' 18.49"	177° 30' 45.31"	9869.62	10410.62

Описание объекта **Объект представляет собой ансамбль, состоящий из монумента с скульптурой руководителя Ревкома - М. Мандрикова, группового скульптурного изображения всех членов Анадырского уездного Ревкома, братской могилы членов Ревкома и расположенного на невысоком, прямоугольном постаменте, объемного изображения пятиконечной звезды с имитацией «вечного огня» на ее вершине и установленным на ней объемным бронзовым венком. Ансамбль расположен на единой площадке, выполненной из квадратных бетонных плит, залитых методом опалубки. Часть плит окрашена в терракотовый цвет. Доминирующим элементом ансамбля является скульптура М. Мандрикова, установленная на постаменте. Лицевой частью монумент обращен к городу, спиной к Анадырскому лиману, его общая высота составляет 7,5 м. Председатель Ревкома изображен в полный рост, голова повернута влево, в правой руке, поднятой вверх, зажато древко знамени, левая рука опущена, держит буденовку, правая нога слегка согнута в колене. Скульптура, высотой 4,15 м, отлита из чугуна и установлена на высоком постаменте (3,25 м), состоящем из двух, примакающих вершинами друг к другу, бетонных глыб неправильной формы, расположенных на невысоком (0,1 м), шестиугольном основании. В 3,57 м к юго-западу от скульптуры М. Мандрикова, на монолитной площадке, размещено скульптурное изображение всех членов Анадырского уездного Ревкома, изготовленное из металла. Композиция выполнена в виде плотной группы людей, стоящих в полный рост. В центральной части площадки, на которой расположен мемориальный комплекс, в 18,39 м от скульптурного изображения М. Мандрикова, на невысоком прямоугольном постаменте, возведено объемное (горельефное) изображение пятиконечной звезды с имитацией «вечного огня» на ее вершине, и установленным на ней бронзовым объемным изображением лаврового венка. На венке рельефными буквами нанесена надпись: «Первому Ревкому Чукотки. 1920-1980. От граждан Анадыря». В 31,76 м юго-западнее скульптурного изображения М. Мандрикова расположена братская могила, в которой покоятся члены Первого Ревкома. Могильный холм ограничен бетонными бордюрами, его поверхность выложена природным камнем. У северо-восточного края могилы возведены три пирамидальных объема. На наклонных лицевых гранях двух крайних объемов**

установлены две мемориальные доски с именами похороненных здесь членов Ревкома. На мемориальной доске, закрепленной на центральном объеме, нанесена памятная надпись: «Дела и мысли ваши переживут века / Здесь лежат тела убитых борцов за свободу» и стилизованное изображение горящего факела. Все надписи выполнены рельефными буквами. Мемориальные доски отлиты из металла. Размеры бетонной площадки, на которой расположен ансамбль – 30x55 м. Архитектор – В.В. Сажин, скульптор – В.Е. Королев.

Техническое состояние объекта на момент исследования На момент обследования отмечено отслаивание краски на поверхностях элементов ансамбля. На скульптурном изображении М. Мандрикова отмечены мелкие трещины, следы коррозии, патина. Постамент, на котором расположена скульптура, покрыт трещинами. На его тыльной стороне отмечен небольшой участок, со следами зеленой краски. На скульптурном изображении членов ревкома местами отмечены сколы, трещины, сквозные отверстия, трещины в местах стыков элементов, из которых состоит скульптура. Также, видны следы некачественного ремонта. На тыльной стороне скульптуры можно наблюдать следы вандализма (надписи). Также следы вандализма (надписи, вмятины) можно наблюдать на мемориальных досках, установленных на объемах, расположенных на могиле. Исторический облик памятника изменен путем облицовки некоторых элементов ансамбля (пирамидальные объемы, установленные у северо-восточного края могилы и прямоугольный постамент, на котором установлено объемное изображение пятиконечной звезды) керамической плиткой. Плитка имеет следы повреждений, трещины, местами утрачена.

Мероприятия необходимые для сохранения объекта истории и монументального искусства

1. удаление отслоившейся краски;
2. затирка трещин;
3. окраска поверхностей элементов ансамбля;
4. восстановление поврежденной плитки;
5. удаление следов вандализма (надписей, вмятин).

Заключение По итогам произведенного технического осмотра состояние объекта признано удовлетворительным.

Приложения: 1. Фото памятника (общего вида, повреждений) Мемориальный комплекс Памятник первым Ревкомовцам (Чукотский автономный округ, городской округ Анадырь, ул. Ленина)

2. Схема памятника Мемориальный комплекс Памятник первым Ревкомовцам (Чукотский автономный округ, городской округ Анадырь, ул. Ленина)

21.08.2017 г.

Подписи: _____

Печать: _____



Приложение № 13
к Акту государственной
историко-культурной экспертизы

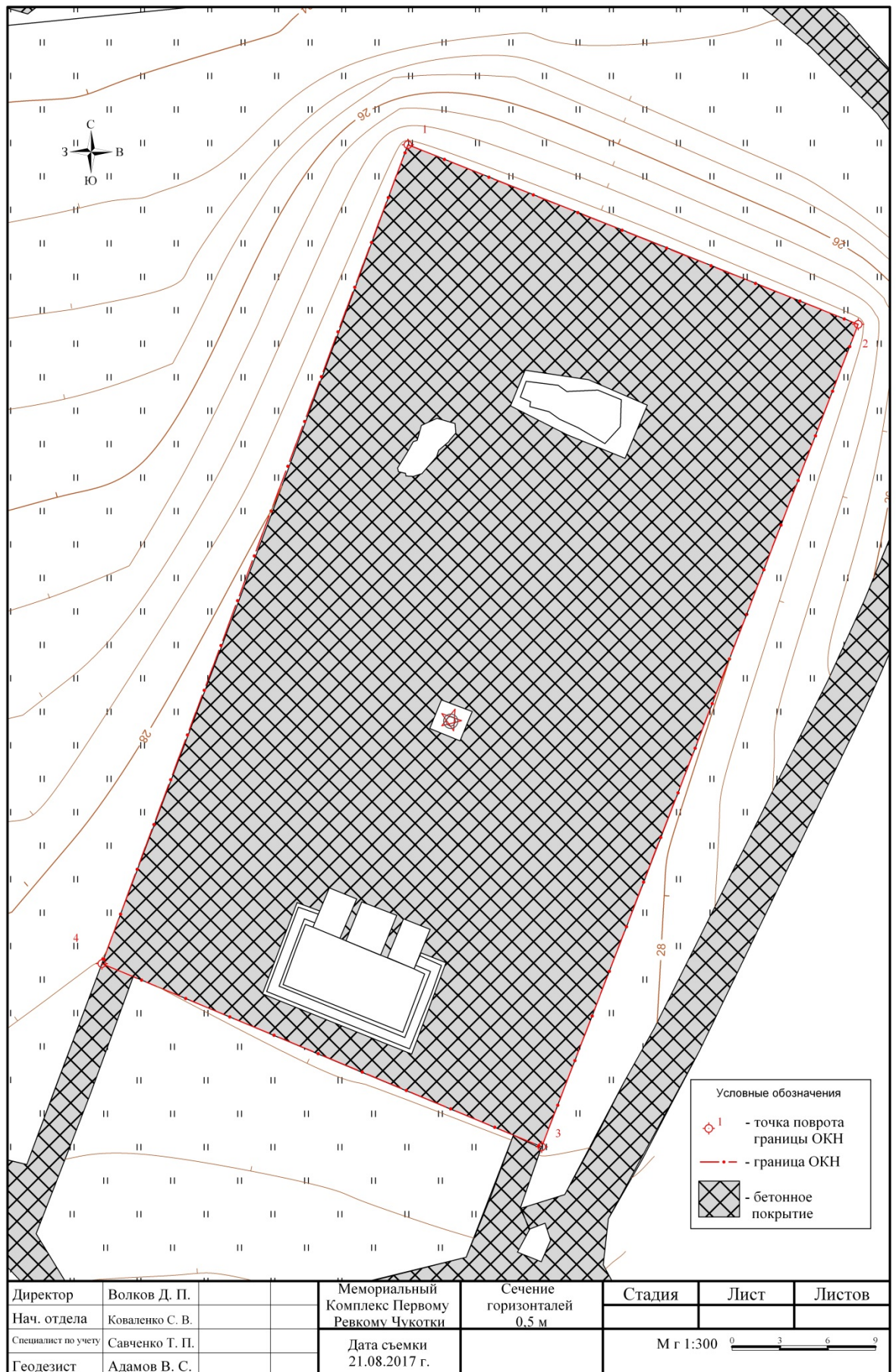






СХЕМА РАСПОЛОЖЕНИЯ

границ территории объекта культурного наследия
регионального значения - «Мемориальный комплекс
Памятник первым Ревкомовцам», выполненная на
кадастровой карте территории муниципального
образования город Анадырь, Чукотского автономного
округа

Масштаб 1 : 2 000

87:05:000000:7524
Разрешение на пользование:
Под существующий памятник Мемориальный комплекс
Ревкома Чукотки с прилегающей парком

87:05:000008

УСЛОВНЫЕ ОБОЗНАЧЕНИЯ:

- границы территории объекта культурного наследия
- объект культурного наследия
- обозначение поворотных точек
- границы кадастровых кварталов
- границы земельных участков, состоящих на ГКУ

Имя, № подл.	Волков Д.П.	Чукотский автономный округ г. Анадырь	Разработчик ГАОУ "ЦСН Амурской области"	Лист
Имя, № подл.	Гребенюк Д.В.			
Имя, № подл.	Савченко Т.П.	Общая площадь территории ОУН - 1 643 кв.м.	Дата выполнения работ - 17.10.2017 г.	Объект культурного наследия регионального значения «Мемориальный комплекс Памятник первым Ревкомовцам»
Имя, № подл.	Адамов В.С.	Название специализированного программного продукта - MapInfo Professional 9.5	Чукотский автономный округ г. Анадырь	ГАОУ "ЦСН Амурской области"

Список авторов:
 Директор Волков Д.П.
 Заместитель директора Гребенюк Д.В.
 Специалист по учету памятников Савченко Т.П.
 Геодезист-топограф Адамов В.С.


Памятник первому Ревкому М. Мандрикову. Скульптор М.М.Ракитин



Мемориальный комплекс Памятник первым Ревкомовцам. Август 2017 года.



Общий вид



Вид сверху



Памятник первому Ревкому М. Мандрикову



Скульптурное изображение членов первого Ревкома



Вид на стилизованный Вечный огонь и братскую могилу членов ревкома



Вид с юго-западного направления



Вид с восточного направления



Вид с косы Святого Александра