

## АКТ №7

от 9 декабря 2023 года

### ГОСУДАРСТВЕННОЙ ИСТОРИКО–КУЛЬТУРНОЙ ЭКСПЕРТИЗЫ

документов, обосновывающих включение в Единый государственный реестр объектов культурного наследия (памятников истории и культуры) народов Российской Федерации выявленного объекта культурного наследия

#### «Могила Гриневецкого Леонида Францевича (1853-1891)»

Настоящий акт государственной историко–культурной экспертизы (далее – экспертиза) составлен в соответствии с порядком организации проведения государственной историко–культурной экспертизы, установленным «Положением о государственной историко–культурной экспертизе», утвержденным постановлением Правительства Российской Федерации от 15.07.2009 №569 и в соответствии со статьями 28, 29, 30, 32, 36 Федерального закона от 25 июня 2002 г. № 73–ФЗ «Об объектах культурного наследия (памятниках истории и культуры) народов Российской Федерации».

1. *Дата начала проведения экспертизы:* 11 октября 2023 года.
2. *Дата окончания проведения экспертизы:* 9 декабря 2023 года.
3. *Место проведения экспертизы:* Российская Федерация, Республика Саха (Якутия), г. Якутск.
4. *Заказчик экспертизы:* Комитет по охране объектов культурного наследия Чукотского автономного округа РФ. Председатель Комитета – Девяткин Владимир Иванович.
5. *Сведения об эксперте:*  
*Фамилия, имя, отчество:* Кирьянов Николай Сергеевич.  
*Образование:* высшее.  
*Специальность:* историк, преподаватель истории.  
*Ученая степень (звание):* кандидат исторических наук.  
*Стаж работы по профилю экспертной деятельности:* 19 лет.  
*Место работы:* Государственное бюджетное учреждение «Арктический научно–исследовательский центр Республики Саха (Якутия)».

*Должность:* ведущий научный сотрудник – руководитель Музея арктической археологии им. С.А. Федосеевой.

*Реквизиты решения уполномоченного органа по аттестации экспертов на проведение экспертизы:* аттестован Приказом Министерства культуры Российской Федерации №2176 от 20 июля 2023 года.

*Объекты экспертизы:* выявленные объекты культурного наследия в целях обоснования целесообразности включения данных объектов в реестр; документы, обосновывающие включение объектов культурного наследия в реестр.

*6. Ответственность за достоверность сведений, изложенных в заключении:* эксперт предупрежден об ответственности за достоверность сведений, изложенных в заключении экспертизы в соответствии с Положением о государственной историко–культурной экспертизе, утвержденным постановлением Правительства Российской Федерации №569 от 15 июля 2009 года, а также со ст. 307 Уголовного Кодекса Российской Федерации.

*7. Отношение эксперта к заказчику экспертизы:* эксперт Кирьянов Н.С. не имеет родственных связей с заказчиком, не состоит с ним в трудовых отношениях, не имеет перед ним долговых или иных имущественных обязательств, не владеет ценными бумагами, акциями заказчика, не заинтересован в результатах исследований либо решения, вытекающего из заключения экспертизы с целью получения выгоды в виде денег, ценностей, иного имущества, услуг преимущественного характера или имущественных прав для себя или третьих лиц.

*8. Основания для проведения экспертизы:*

8.1 Федеральный закон № 73–ФЗ «Об объектах культурного наследия (памятниках истории и культуры) народов Российской Федерации» от 25.06.2002 г.;

8.2 Положение о государственной историко–культурной экспертизе, утвержденное Постановлением Правительства Российской Федерации № 569 от 15.07.2009 г.;

8.3 Постановление Правительства Российской Федерации № 501 от 27.04.2017 г. «О внесении изменений в положение о государственной историко–культурной экспертизе»;

8.4 Приказ Министерства культуры РФ от 3 октября 2011 г. № 954 «Об утверждении Положения о едином государственном реестре объектов культурного наследия (памятников истории и культуры) народов Российской Федерации»;

8.5 Государственный контракт №06–19/004 от 11 октября 2023 года на оказание услуг по проведению государственной историко–культурной экспертизы документации, обосновывающей принятие решения о включении в единый государственный реестр объектов культурного наследия (памятников истории и культуры) народов Российской Федерации между Комитетом по охране объектов культурного наследия Чукотского автономного округа и аттестованным экспертом Министерства культуры РФ Кирьяновым Н.С.

9. *Цель экспертизы:* Обоснование включения (либо отказа во включении) в Единый государственный реестр объектов культурного наследия (памятников истории и культуры) народов Российской Федерации выявленного объекта культурного наследия (далее – ВОКН) «Могила Гриневецкого Леонида Францевича (1853-1891)». При положительном заключении экспертизы – определение категории историко–культурного значения ВОКН, его предмета охраны, границ территории и режима использования земель в границах территории.

10. *Объект экспертизы:* Выявленный объект культурного наследия «Могила Гриневецкого Леонида Францевича (1853-1891)», расположенный по адресу (местонахождение): Чукотский автономный округ, Анадырский район, в 70 км к север-северо-востоку от с. Ваеги на правом берегу р. Майн, в

100 м ниже устья ручья Перекатный и на 80-ти метровом удалении от берега реки Майн. ВОКН «Могила Гриневецкого Леонида Францевича (1853-1891)» расположен на землях не разграниченной государственной собственности в границах кадастрового квартала 87:04:060001.

*11. Перечень документов, представленных заказчиком экспертизы:*

- Письмо Комитета по охране объектов культурного наследия Чукотского автономного округа №04–11/651 от 16.10.2023 г. аттестованному эксперту по проведению ГИКЭ Н.С. Кирьянову с указанием перечня имеющихся материалов по объектам экспертизы – на 7 (семи) листах;

- Приказ Департамента образования, культуры и спорта Чукотского автономного округа №01–21/370 от 31.05.2016 г. «О постановке на государственный учет, охрану и включении в государственный перечень выявленных объектов культурного наследия, расположенных на территории Чукотского автономного округа» – на 20 (двадцати) листах;

- Приказ Комитета по охране объектов культурного наследия Чукотского автономного округа №02-02/007 от 16.11.2023 г. «Об утверждении границ территории и правового режима использования земельных участков в границах территорий выявленных объектов культурного наследия в Анадырском муниципальном районе Чукотского автономного округа» - на 8 (восьми) листах;

- Акт №13 от 01.09.2023 г. технического состояния выявленного объекта культурного наследия «Могила Гриневецкого Леонида Францевича (1853-1891)» (Приказ Департамента образования, культуры и молодежной политики Чукотского АО №01-21/416 от 24.09.2015 г.) – на 11 (одиннадцати) листах;

- Памятники истории Колымы и Чукотки (сборник статей). Магадан: Книжное издательство, 1971. - С. 26-32 (Потрудившемуся на пользу науки) [о Гриневецком Л.Ф.] - на 6 (шести) листах;

- Учетная карточка объекта, представляющего собой историко-культурную ценность «Могила Гриневецкого Леонида Францевича (1853-1891)» (2010 год) - на 2 (двух) листах.

- Границы ВОКН «Могила Гриневецкого Леонида Францевича (1853-1891)» в формате kml – 1 (один) файл [электронный ресурс] // URL: <https://earth.google.com/web/@64.78703143,171.47557632,15.11615389a,1000.0351364d,30y,0h,0t,0r/data=OgMKATA> (Дата обращения: 09.12.2023 г.)

12. *Сведения об обстоятельствах, повлиявших на процесс проведения и результаты экспертиз:* отсутствуют.

13. *Сведения о проведенных исследованиях с указанием примененных методов, объема и характера выполненных работ и их результатов:* в ходе исследования эксперт стремился к достижению научной обоснованности, объективности и законности. Основным принципом проведения экспертизы являлось соблюдение презумпции сохранности объекта культурного наследия при любой намечаемой хозяйственной деятельности. Принцип соблюдения требований безопасности в отношении объекта культурного наследия дополнялся требованиями достоверности и полноты информации, которая легла в основу выводов эксперта.

При подготовке настоящего заключения изучены все представленные на экспертизу документы – нормативно–правовые акты и документы Департамента образования, культуры и спорта Чукотского автономного округа, Комитета по охране объектов культурного наследия Чукотского автономного округа, акт технического обследования, данные научных статей, диссертационных исследований, а также научно-популярной литературы, данные учетной карточки объекта, представляющего собой историко-культурную ценность, а также фотографии и границы современного состояния, касающиеся ВОКН «Могила Гриневецкого Леонида Францевича (1853-1891)», включающие в себя общую характеристику и состояние объекта, историю его возникновения, его историко-культурное определение, наименование, адрес (в соответствии с приказом Департамента образования,

культуры и спорта Чукотского автономного округа), время создания, современное техническое состояние (на 2023 год), его расположение и границы (с указанием характерных поворотных точек границ территории объекта), размер площади. Имеющиеся материалы достаточны для выводов и заключения по предмету экспертизы.

Экспертом выполнен анализ представленной документации на предмет ее соответствия действующему федеральному законодательству в сфере охраны объектов культурного наследия и других соответствующих нормативно-правовых актов, проведены историко-библиографические изыскания, составлен сравнительно-исторический анализ имеющихся данных, собранных по предмету экспертизы с формулировкой выводов.

Окончательный результат исследований (заключение) оформлен в форме Акта государственной историко-культурной экспертизы.

14. *Факты и сведения, выявленные и установленные в результате проведенных исследований:* по данным акта технического состояния ВОКН «Могила Гриневецкого Леонида Францевича (1853-1891)» №13 от 01.09.2023 г. Комитета по охране объектов культурного наследия Чукотского автономного округа установлено, что объект расположен по адресу (местонахождение): Чукотский автономный округ, Анадырский район, в 70 км к север-северо-востоку от с. Ваеги на правом берегу р. Майн, в 100 м ниже устья ручья Перекатный и на 80-ти метровом удалении от берега реки Майн. ВОКН «Могила Гриневецкого Леонида Францевича (1853-1891)». ВОКН «Могила Гриневецкого Леонида Францевича (1853-1891)» расположен на землях не разграниченной государственной собственности в границах кадастрового квартала 87:04:060001. Принят на государственную охрану приказом Департамента образования, культуры и молодежной политики Чукотского автономного округа от 24.09.2015 №01-21/416 «О постановке на государственный учет, охрану и включении в государственный перечень выявленных объектов культурного наследия, расположенных на территории Чукотского автономного округа».

*История возникновения объекта:* по данным акта технического состояния ВОКН «Могила Гриневецкого Леонида Францевича (1853-1891)» №13 от 01.09.2023 г., Леонид Францевич Гриневецкий (1853-1891) – основатель поста Новомариинск, впоследствии – город Анадырь, первый начальник Анадырской округи. Русский военный врач, полярный исследователь и естествоиспытатель, статский советник, родился 17 июня 1853 года на Полтавщине, в помещичьей семье. Окончил гимназию, затем — Харьковский ветеринарный институт (1876). Продолжил учёбу в Военно-медицинской академии. За год до её окончания, в 1881 году, принял участие в гидрографической экспедиции в Карском море. В 1882 году вместе с окончанием академии он защитил диссертацию на звание доктора медицины.



Лейтенант Л.Ф. Гриневецкий (первый ряд, второй слева) в форме морского офицера, фотография около 1880-1883 гг. [Вехов Н.В. Леонид Францевич Гриневецкий на Новой Земле // Известия Русского Севера, 2017, №7-8 (55-56), С. 64-75 [электронный ресурс] // URL: <https://elibrary.ru/item.asp?id=32651224> (Дата обращения: 09.12.2023 г.)]

Летом 1882 года Гриневецкий поступил врачом на Русскую Международную полярную станцию в Малых Кармакулах на Новой Земле, начальником которой был назначен К. П. Андреев. В сопровождении ненца-проводника Л. Ф. Гриневецкий в апреле—мае 1883 года первым из

европейцев пересёк Южный остров архипелага с запада на восток и вышел на побережье Карского моря. Осенью 1883 года он выступил с докладом, в котором описал центральную область суши Новой Земли. В 1884 году стал одним из учредителей первой научной организации на Дальнем Востоке России — «Общества изучения Амурского края». В 1886 году Императорское Русское географическое общество избрало его своим членом с присуждением Большой серебряной медали, а правительство наградило его орденом Святого Владимира 4-й степени.

В 1886 году Гриневецкий был переведён на службу на Командорские острова, а через два года — врачом Александровского поста в заливе Де-Кастри. В 1888 году в чине надворного советника перешёл в систему Министерства внутренних дел и был назначен окружным начальником Анадырской округи Приморской области, где основал поселение Ново-Мариинский пост, ставшее административным центром округи.

«В приказе от 25 февраля 1889 года, подписанном Окружным военно-медицинским инспектором тайным советником Шульцем сказано: «Врач для командировок VI разряда Надворный Советник Гриневецкий приказом Приамурского Генерал-Губернатора от 13-го сего февраля за №759 назначен Окружным начальником Анадырской округи Приморской области». Так Л. Ф. Гриневецкий, молодой ученый, известный как талантливый исследователь Новой Земли, автор интереснейшей книги «Поперек Новой Земли», стал окружным начальником.

По этому поводу генерал-губернатор Унтербергер, направляя приказ, писал ему: «Высшим правительством было признано необходимым выделить северную часть Гижигинской округи в самостоятельную административную единицу под названием Анадырской округи, начальником которой назначены Вы.

Округа обитается преимущественно инородческим племенем — чукчами, который до сих пор считают себя народом свободным и ясака Русскому Правительству не платят» [Памятники истории Колымы и Чукотки, 1971].



За чрезвычайно короткий срок службы на посту начальника Анадырской округи Л. Ф. Гриневецкий сумел решить комплекс государственных задач, определивших значимость Новомариинска в качестве важного форпоста государственности на самых дальних и суровых рубежах империи как в глазах коренного населения Чукотки, так и всей России в целом.

При этом Гриневецкий оставался практикующим врачом, занимался геологией, изучением быта чукчей, создавал коллекцию морской и речной фауны. Большая часть собранных Гриневецким уникальных материалов хранится в фондах Музейного Центра «Наследие Чукотки» в г. Анадырь.

«Л. Ф. Гриневецкий выделял самобытность культуры чукчей, их нравственные качества, неоднократно упоминал об их честности, рассудительности, покладистости, деликатности. Гуманное отношение к коренным жителям Чукотки нашло отражение во время его пребывания в должности начальника Анадырского округа. Он неоднократно издавал приказы о раздаче чукчам продовольственной помощи, представил чукчу Кохлянто к правительственной награде за оказание помощи для экспедиции» [Тарасенко, 2009].

«Гриневецкий впервые проводил антропометрические исследования местного населения, изучал чукотский язык, делал записи наблюдений режима рек, высоты снежного покрова, собирал гербарии, основал в с. Марково первый на Чукотке пункт метеонаблюдений». «Главной задачей неутомимого исследователя оставалось изучение антропогенеза северных народов, их здоровья и санитарного состояния» [Петренко, Романова, 2009].

Тяжелые северные условия подорвали здоровье Гриневецкого, и 26 июня (8 июля) 1891 года он скончался от скоротечной чахотки по пути из села Марково в Новомариинск. Похоронен Леонид Францевич, по его же просьбе, на самом высоком месте правого берега притока реки Анадыря – Майне.

Через три года сотрудники Императорского Русского Географического общества Приморской области поставили на месте захоронения

Гриневецкого гранитный памятник с надписью «Потрудившемуся на пользу науки».

Значимость научных трудов и очерков Л.Ф. Гриневецкого по-прежнему остаются актуальными, часть из них используется в современных научных исследованиях, в частности, в отечественной истории [Николаев, 2002; Пяткова, 2004] и русском языкознании [Шепилова, 2005].

*Описание объекта:* по данным акта технического состояния ВОКН «Могила Гриневецкого Леонида Францевича (1853-1891)» №13 от 01.09.2023 г. могила Л.Ф. Гриневецкого расположена на удалении около 70 м к юго-востоку от берега р. Майн, на прибрежной террасе 5-6 метровой высоты. По данным учетной карточки объекта, «памятник имеет размеры: нижняя плита 75x75 см высотой до 30 см, остальная часть вкопана в землю, средняя плита - 46x46 см, высотой 33 см, верхняя вертикальная плита шириной сечения 32x30 см и высотой 77 см. Высота чугунной ограды 75-80 см» [Учетная карта..., 2010].

Первое упоминание о могиле Л.Ф. Гриневецкого в 1897 г., приводит действительный член Императорского Российского Географического общества А.П. Сильницкий, отмечая, что «на могиле первого Анадырского начальника ныне, попечением Гондатти, сооружень памятникъ». Памятник прислан на Чукотку матерью Л.Ф. Гриневецкого и установлен в 1894 г. Венчавший памятник гранитный крест был по данным Н.Н. Дикова, посетившим памятник в 1958 г. развален на три куса диким медведем еще до 60-х годов, почему фрагменты креста были отправлены в Санкт-Петербург на реставрацию в начале 90-х годов XX столетия жителем с. Марково Э.В. Гунченко. Смерть Э.В. Гунченко не позволила завершить дело и следы креста утеряны [Там же].

Место захоронения ограждено чугунной оградой и оформлено каменной стелой с навершием в виде православного креста. Стела установлена на каменную тумбу, установленную на цоколе, уложенном на грунт. Все части наземного погребального сооружения были изготовлены из серого

полированного гранита. Исходно в навершие стелы был установлен гранитный крест. В архивных данных 1958 года встречается свидетельство о том, что крест был повален медведем и при падении раскололся. Фрагменты были вывезены в п. Марково для последующей реставрации, но впоследствии были утрачены. На момент изучения в паз (глубиной 5,9 см) в навершие стелы закреплен деревянный крест. Высота деревянного креста от вершины стелы – 75 см. Толщина бруса -10 см. Крест окрашен в коричневый цвет.

С одной стороны (фасада) стелы в медальоне-углублении надпись:

ЛЕОНИД
ФРАНЦЕВИЧ
ГРИНЕВЕЦКИЙ
РОДИЛСЯ
17 ИЮНЯ 1853 Г.
УМЕРЪ
26 ИЮНЯ 1891 Г.

С обратной стороны:

ПОТРУДИВШЕМУСЯ
НА
ПОЛЬЗУ
НАУКИ.
1894 г.

Высота сохранившихся фрагментов каменного надгробия (тумба и стела) 103 см от уровня отмостки. Основание (цоколь стелы), уложенное на грунт, на момент проверки перекрыто металлическими перфорированные листами отмостки. Ориентировочно его высота 20-21 см от поверхности, оформлено в виде двухступенчатого куба (верхний уступ высотой 14,5 см, ширина ступеньки около 13 см). Точные промеры невозможны.

На основании установлена тумба высотой 28 см, размером 42х42 см. Грани тумбы оформлены фасками – скруглением ребер с декоративными узкими линиями-пазами, подчеркивающими форму каменной тумбы. На тумбе установлена стела с надписями (размеры 26 х 30 см в сечении). Грани стелы скруглены и подчеркнуты узкими линиями-пазами.

Размеры ограды 2,15 х 2,15 м, высота 68 см. Угловые столбики увенчаны шарами диаметром 8,5 см между прутками ограды в верхней и нижней части

кольца, диаметром 11 см, соединенные хомутами. Пикообразные навершия прутков высотой 13 см. Ограда окрашена в черный цвет.

Последнее обследование памятника проводилось в 2002 году старшим научным сотрудником ГУ МЦ «Наследие Чукотки» А.А. Мосоловым в составе комплексной экспедиции.

*Современное состояние объекта:* по данным акта технического состояния ВОКН «Могила Гриневецкого Леонида Францевича (1853-1891)» №13 от 01.09. 2023 г., объект относится к объектам культурного наследия, находящимся в аварийном состоянии. В верхней части стелы, оформленной пазом под крест, отколот крупный фрагмент навершия с одной из стенок паза, размер фрагмента около 23x15 см. Отколотый фрагмент находится рядом со стелой. Предположительно растрескивание камня вызвано установкой в паз деревянного креста, и последующими циклами промокания и замерзания дерева.

Возле основания креста на граните присутствуют небольшие потёки коричневой краски. Со стороны надписи «Потрудившемуся на славу науки» зафиксированы небольшие округлые выщерблины, предположительно являющиеся следом попадания дроби. Камень надгробия значительно поражен лишайником. Вершины граней каменных конструкций имеют трещины и сколы. Красочный слой на ограде эродировал и растрескался.

Территория памятника претерпела значительные изменения в ходе работ по благоустройству в 2011 (?) году. На площади около 8x4 м были уложены лаги из бревен, поверх них закреплены перфорированные металлические листы, выкрашенные в зелёный цвет. Кованная ограда переустановлена поверх новой отмостки. На памятнике отмостка перекрывает цоколь каменной тумбы и опирается на него. К северо-востоку от ограды установлена открытая беседка из бруса 10x10 см и досок (4x14 см и 5x18 см) размером 4x4,2 м., высотой 2,5 м (7 опорных столбов, угловой западный столб на 1/3 часть поврежден медведем). Проход к реке частично так же

оформлен отмосткой из перфорированных металлических листов, уложенных на лаги.

*Фотографическое изображение современного состояния объекта:*



Рис. 1. Анадырский район, р. Майн. Современное состояние ВОКН «Могила Гриневецкого Леонида Францевича (1853-1891)» по состоянию на 01.09.2023 г. Общий вид сверху [Акт технического состояния №13 от 01.09.2023 г.].



Рис. 2. Анадырский район, р. Майн. Современное состояние ВОКН «Могила Гриневецкого Леонида Францевича (1853-1891)» по состоянию на 01.09.2023 г. Общий вид, юго-восточная сторона [Акт технического состояния №13 от 01.09.2023 г.].



Рис. 3. Анадырский район, р. Майн. Современное состояние ВОКН «Могила Гриневецкого Леонида Францевича (1853-1891)» по состоянию на 01.09.2023 г. Общий вид, юго-западная сторона [Акт технического состояния №13 от 01.09.2023 г.].



Рис. 4. Анадырский район, р. Майн. Современное состояние ВОКН «Могила Гриневецкого Леонида Францевича (1853-1891)» по состоянию на 01.09.2023 г. Общий вид, северо-восточная сторона [Акт технического состояния №13 от 01.09.2023 г.].



Рис. 5. Анадырский район, р. Майн. Современное состояние ВОКН «Могила Гриневецкого Леонида Францевича (1853-1891)» по состоянию на 01.09.2023 г. Фасад стелы. Юго-восточная сторона [Акт технического состояния №13 от 01.09.2023 г.].



Рис. 6. Анадырский район, р. Майн. Современное состояние ВОКН «Могила Гриневецкого Леонида Францевича (1853-1891)» по состоянию на 01.09.2023 г. Кованая ограда. Юго-восточная сторона [Акт технического состояния №13 от 01.09.2023 г.].

## Границы и площадь объекта:

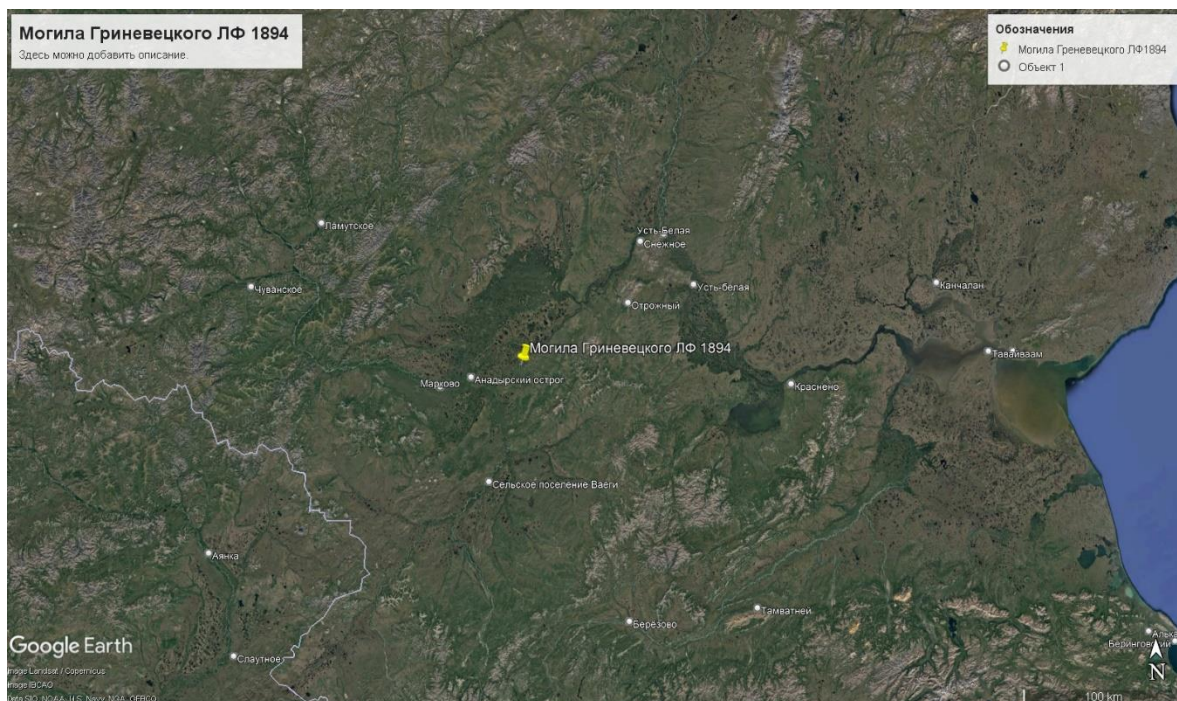


Табл. 1. Анадырский район, р. Майн. Географическое месторасположение ВОКН «Могила Гриневецкого Леонида Францевича (1853-1891)» в поисковой системе Google Earth [Электронный ресурс. URL: <https://earth.google.com/web/@64.78703143,171.47557632,15.11615389a,1000.0351364d,30y,0h,0t,0r/data=OgMKATA>. Дата обращения: 09.12.2023 г.].

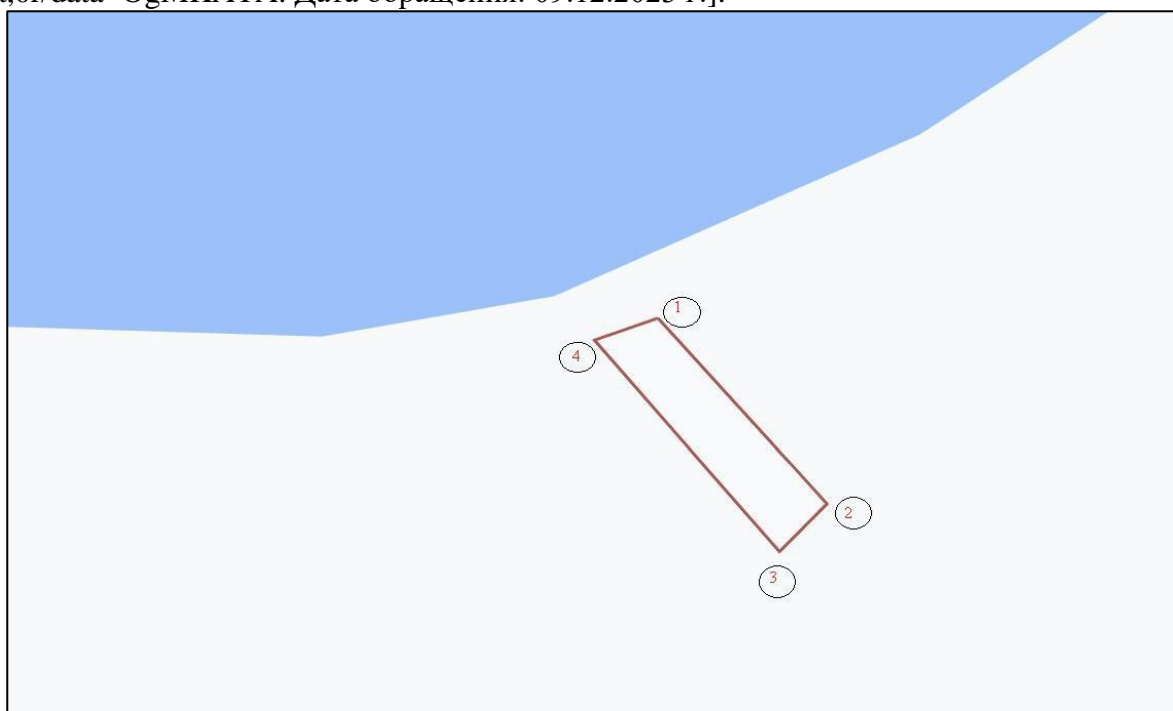


Табл. 2. Схема границы территории выявленного объекта культурного наследия «Могила Гриневецкого Леонида Францевича (1853-1891)» [Приказ Комитета по охране объектов культурного наследия Чукотского автономного округа №02-02/003 от 11.04.2023 г.].



*Географические координаты границ территории объекта:*

<i>№ поворотной точки</i>	<i>Северная широта</i>	<i>Восточная долгота</i>
1	64.7872916623	171.4753016357
2	64.7868775670	171.4761820642
3	64.7867712074	171.4759337354
4	64.7872427156	171.4749705685

Табл. 3. Координаты поворотных точек ВОКН «Могилы Гриневецкого Леонида Францевича (1853-1891)» (в системе WGS-84) [Приказ Комитета по охране объектов культурного наследия Чукотского автономного округа №02-02/007 от 16.11.2023 г.]. Площадь объекта – 0,106 Га.

15. *Перечень документов и материалов, собранных и полученных при проведении экспертизы, а также использованной для нее специальной, технической и справочной литературы:*

15.1 Письмо Комитета по охране объектов культурного наследия Чукотского автономного округа №04–11/651 от 16.10.2023 г. аттестованному эксперту по проведению ГИКЭ Н.С. Кирьянову с указанием перечня имеющихся материалов по объектам экспертизы – на 7 (семи) листах;

15.2 Приказ Департамента образования, культуры и спорта Чукотского автономного округа №01–21/370 от 31.05.2016 г. «О постановке на государственный учет, охрану и включении в государственный перечень выявленных объектов культурного наследия, расположенных на территории Чукотского автономного округа» – на 20 (двадцати) листах;

15.3 Приказ Комитета по охране объектов культурного наследия Чукотского автономного округа №02-02/007 от 16.11.2023 г. «Об утверждении границ территории и правового режима использования земельных участков в границах территорий выявленных объектов культурного наследия в Анадырском муниципальном районе Чукотского автономного округа» - на 8 (восьми) листах;

15.4 Акт №13 от 01.09.2023 г. технического состояния выявленного объекта культурного наследия «Могилы Гриневецкого Леонида Францевича (1853-1891)» (Приказ Департамента образования, культуры и молодежной политики Чукотского АО №01-21/416 от 24.09.2015 г.) – на 11 (одиннадцати) листах;

15.5 Памятники истории Колымы и Чукотки (сборник статей). Магадан: Книжное издательство, 1971. С. 26-32;

15.6 Учетная карточка объекта, представляющего собой историко-культурную ценность «Могила Гриневецкого Леонида Францевича (1853-1891)» (2010 год) - на 2 (двух) листах;

15.7 Николаев Кирилл. Леон Гриневецкий – первый начальник Чукотки / Сибирь в истории и культуре польского народа. М.: Ладога, 2002. С. 84-90 [электронный ресурс] // URL: [nkvd.tomsk.ru/content/editor/DOCUMENTS/Polsko-Sibirijskij\\_Arhiwum/Konferencii\\_naukovy/6-Sibir-v-istorii-i-kulture-polskogo-paroda\\_compressed.pdf](http://nkvd.tomsk.ru/content/editor/DOCUMENTS/Polsko-Sibirijskij_Arhiwum/Konferencii_naukovy/6-Sibir-v-istorii-i-kulture-polskogo-paroda_compressed.pdf) (Дата обращения: 09.12.2023 г.);

15.8 Петренко Э.П., Романова П.П. Военный врач Л.Ф. Гриневецкий – первый начальник Анадырской округи / Военно-медицинский журнал Министерства обороны РФ, Т.330, №7, 2009, С. 70-73 [электронный ресурс] // URL: <https://elibrary.ru/item.asp?id=25865025> (Дата обращения: 09.12.2023 г.);

15.9 Тарасенко Д.Б. Л. Ф. Гриневецкий о культуре и быте анадырских чукчей в конце XIX века / Известия Российского государственного педагогического университета им. А. И. Герцена, 2009, №96, С. 62-66 [электронный ресурс] // URL: <https://elibrary.ru/item.asp?id=11933226> (Дата обращения: 09.12.2023 г.);

15.10 Вехов Н.В. Леонид Францевич Гриневецкий на Новой Земле // Известия Русского Севера, 2017, №7-8 (55-56), С. 64-75 [электронный ресурс] / URL: <https://elibrary.ru/item.asp?id=32651224> (Дата обращения: 09.12.2023 г.).

15.11 Пяткова С.Г. Польская политическая ссылка в Западную Сибирь в пореформенный период. Диссертация на соискание ученой степени кандидата исторических наук (специальность 07.00.02 – Отечественная история) (рукопись). Омск, 2004. 230 с. [электронный ресурс] // URL: <https://www.dissercat.com/content/polskaya-politicheskaya-ssylka-v-zapadnuyu-sibir-v-poreformennui-period> (Дата обращения: 09.12.2023 г.);

15.12 Шепилева О.В. Наименования растений в текстах о Крайнем Северо-Востоке России XVIII - нач. XX вв. Диссертация на соискание ученой степени кандидата филологических наук (специальность 10.02.01 – Русский язык) (рукопись). М., 2005. 206 с. [электронный ресурс] // URL: <https://www.dissercat.com/content/naimenovaniya-rastenii-v-tekstakh-o-krainem-severo-vostoke-rossii-xviii-nach-xx-vv> (Дата обращения: 09.12.2023 г.).

*16. Обоснование вывода экспертизы:*

Предоставленные для экспертизы документы, касающиеся ВОКН «Могила Гриневецкого Леонида Францевича (1853-1891)» достоверны и достаточны для однозначного вывода, что ВОКН «Могила Гриневецкого Леонида Францевича (1853-1891)» является значимым объектом культурного наследия не только для всего Чукотского региона, но и Дальнего Востока и Сибири в целом, как место упокоения выдающегося ученого, исследователя и государственного деятеля дореволюционной России.

*Целесообразность включения ВОКН «Могила Гриневецкого Леонида Францевича (1853-1891)» в Единый государственный реестр объектов культурного наследия (памятников истории и культуры) народов Российской Федерации:* обусловлена исторической, культурной и мемориальной ценностью объекта для истории и культуры Чукотки, а также Сибири и Дальнего Востока.

*Обоснование границ территории ВОКН «Могила Гриневецкого Леонида Францевича (1853-1891)»:* обусловлено сложившейся территорией надгробного памятника и кованой ограды с конца XIX века, а также в ходе дополнительного благоустройства объекта в начале XXI века, зафиксированного в акте технического состояния №13 от 01.09.2023 г.

*Обоснование вида ВОКН «Могила Гриневецкого Леонида Францевича (1853-1891)»:* объект представляет собой захоронение выдающегося ученого, исследователя и государственного деятеля дореволюционной России Леонида Францевича Гриневецкого (1853-1891), чьи научные труды и

профессиональная деятельность имеет значимое историческое, культурное и мемориальное значение для Чукотки, а также Сибири и Дальнего Востока.

*Обоснование категории историко-культурного значения ВОКН «Могила Гриневецкого Леонида Францевича (1853-1891)»:* согласно ст. 4 Федерального закона № 73-ФЗ «Об объектах культурного наследия (памятниках истории и культуры) народов Российской Федерации» от 25.06.2002 г. данный памятник относится к категории объектов культурного наследия регионального значения.

*Обоснование предмета охраны ВОКН «Могила Гриневецкого Леонида Францевича (1853-1891)»:* связано с имеющимися конструктивными элементами надмогильного сооружения и ландшафтно-топографическими характеристиками земельного участка, которые влияют или могут влиять на целостность и сохранность объекта.

#### *17. Заключение экспертизы:*

Включение выявленного объекта культурного наследия «Могила Гриневецкого Леонида Францевича (1853-1891)» в Единый государственный реестр объектов культурного наследия (памятников истории и культуры) народов Российской Федерации правомочно и является обоснованным (**положительное заключение**).

Включить выявленный объект культурного наследия «Могила Гриневецкого Леонида Францевича (1853-1891)» в Единый государственный реестр объектов культурного наследия (памятников истории и культуры) народов Российской Федерации в установленном порядке со следующими сведениями:

а) *сведения о наименовании объекта:* «Могила Гриневецкого Леонида Францевича (1853-1891);

б) *время создания объекта:* 1891 год (год смерти Леонида Францевича Гриневецкого);

в) *сведения о местонахождении объекта:* Чукотский автономный округ, Анадырский район, в 70 км к север-северо-востоку от с. Ваеги на правом

берегу р. Майн, в 100 м ниже устья ручья Перекатный и на 80-ти метровом удалении от берега реки Майн.

г) *категория историко-культурного значения объекта*: объект культурного наследия регионального значения;

д) *сведения о виде объекта*: памятник;

е) *описание особенностей объекта, являющихся основанием для включения его в реестр и подлежащих обязательному сохранению (предмет охраны объекта)*:

- объемно-пространственная композиция: земельный участок для размещения могилы с границами, установленными приказом Комитета по охране объектов культурного наследия Чукотского автономного округа №02-02/007 от 16.11.2023 г. «Об утверждении границ территорий и правового режима использования земельных участков в границах территорий выявленных объектов культурного наследия в Анадырском муниципальном районе Чукотского автономного округа» [Приложение №3];

- конструктивное решение: надмогильное сооружение из серого полированного гранита в виде каменной стелы с надписями на каменной тумбе (с фасками) с навершием в виде православного креста, стоящей на цоколе в виде двухступенчатого куба, а также чугунная кованая ограда (с размерами, приведенными в Акте №13 от 01.09.2023 г. технического состояния выявленного объекта культурного наследия «Могила Гриневецкого Леонида Францевича (1853-1891)» в соответствии с приказом Департамента образования, культуры и молодежной политики Чукотского АО №01-21/416 от 24.09.2015 г. [Приложение №4];

- захоронение Л.Ф. Гриневецкого.

ж) *сведения о границах территории объекта*: установить в соответствии с приказом Комитета по охране объектов культурного наследия Чукотского автономного округа №02-02/007 от 16.11.2023 г. «Об утверждении границ территорий и правового режима использования земельных участков в границах территорий выявленных объектов культурного наследия в

Анадырском муниципальном районе Чукотского автономного округа» [Приложение №3];

к) *режим использования земель в границах территории объекта:* установить в соответствии с приказом Комитета по охране объектов культурного наследия Чукотского автономного округа №02-02/007 от 16.11.2023 г. «Об утверждении границ территорий и правового режима использования земельных участков в границах территорий выявленных объектов культурного наследия в Анадырском муниципальном районе Чукотского автономного округа» [Приложение №3].

#### 18. *Приложения:*

18.1 Письмо Комитета по охране объектов культурного наследия Чукотского автономного округа №04–11/651 от 16.10.2023 г. аттестованному эксперту по проведению ГИКЭ Н.С. Кирьянову с указанием перечня имеющихся материалов по объектам экспертизы – на 7 (семи) листах;

18.2 Приказ Департамента образования, культуры и спорта Чукотского автономного округа №01–21/370 от 31.05.2016 г. «О постановке на государственный учет, охрану и включении в государственный перечень выявленных объектов культурного наследия, расположенных на территории Чукотского автономного округа» – на 20 (двадцати) листах;


18.3 Приказ Комитета по охране объектов культурного наследия Чукотского автономного округа №02-02/007 от 16.11.2023 г. «Об утверждении границ территории и правового режима использования земельных участков в границах территорий выявленных объектов культурного наследия в Анадырском муниципальном районе Чукотского автономного округа» - на 8 (восьми) листах;

18.4 Акт №13 от 01.09.2023 г. технического состояния выявленного объекта культурного наследия «Могила Гриневецкого Леонида Францевича (1853-1891)» (Приказ Департамента образования, культуры и молодежной политики Чукотского АО №01-21/416 от 24.09.2015 г.) – на 11 (одиннадцати) листах;

18.5 Памятники истории Колымы и Чукотки (сборник статей). Магадан: Книжное издательство, 1971. - С. 26-32 (Потрудившемуся на пользу науки) [о Гриневецком Л.Ф.] - на 6 (шести) листах;

18.6 Учетная карточка объекта, представляющего собой историко-культурную ценность «Могила Гриневецкого Леонида Францевича (1853-1891)» (2010 год) - на 2 (двух) листах.

Эксперт по проведению государственной  
историко-культурной экспертизы

 / Н.С. Кирьянов/

«9» декабря 2023 г.

Настоящий акт содержит 23 (двадцать три) страницы, оформлен в электронном виде в формате PDF и подписан усиленной квалифицированной электронной подписью эксперта, проводившего экспертизу.