

Приказ Министерства культуры Российской Федерации от 24.06.2025 № 1102 «Об аттестации экспертов по проведению государственной историко-культурной экспертизы»

АКТ

государственной историко-культурной экспертизы, обосновывающий включение в Единый государственный реестр объектов культурного наследия (памятников истории и культуры) народов Российской Федерации выявленного объекта культурного наследия «Памятный знак китобойной флотилии «Алеут», 1970 год», расположенного по адресу (местонахождение): Чукотский автономный округ, Провиденский городской округ, на юго-восточном берегу острова Аракамчечен, на берегу пролива Сенявина, в районе горячих ключей над невысоким береговым обрывом

Настоящий Акт государственной историко-культурной экспертизы составлен в соответствии с Федеральным законом от 25.06.2002 г. № 73-ФЗ «Об объектах культурного наследия (памятниках истории и культуры) народов Российской Федерации, Положением о государственной историко-культурной экспертизе, утвержденным Постановлением Правительства Российской Федерации от 25.04.2024 № 530.

Дата начала проведения экспертизы	11 ноября 2025 г.
Дата окончания проведения экспертизы	10 декабря 2025 г.
Место проведения экспертизы	г. Благовещенск
Заказчик экспертизы	Комитет по охране объектов культурного наследия Чукотского автономного округа Юр. адрес: 689000, Чукотский АО, г. Анадырь, ул. Беринга, д. 7 ИНН 8709908189 / КПП 870901001

Сведения об эксперте:

Фамилия, имя и отчество	Ребизант Виталий Александрович
Образование	высшее, Благовещенский государственный педагогический институт, диплом № 074880; Амурский государственный университет, диплом № ВСБ 0897062

Специальность	«История и социально-политические дисциплины», «Юриспруденция»
Ученая степень (звание)	нет
Стаж работы	30 лет
Место работы и должность	самозанятый

Информация о том, что в соответствии с законодательством Российской Федерации эксперт несет ответственность за достоверность сведений, изложенных в заключении.

В соответствии с законодательством Российской Федерации эксперт несет ответственность за достоверность сведений, изложенных в акте государственной историко-культурной экспертизы, и за соблюдение принципов проведения государственной историко-культурной экспертизы, установленных ст. 29 Федерального закона от 25.06.2002 № 73-ФЗ «Об объектах культурного наследия (памятниках истории и культуры) народов Российской Федерации» и Положением о государственной историко-культурной экспертизе, утвержденным постановлением Правительства Российской Федерации от 25.04.2024 № 530.

Цель экспертизы:

Обоснование целесообразности включения в Единый государственный реестр объектов культурного наследия (памятников истории и культуры) народов Российской Федерации выявленного объекта культурного наследия «Памятный знак китобойной флотилии «Алеут»», 1970 год», расположенного по адресу (местонахождение): Чукотский автономный округ, Провиденский городской округ, на юго-восточном берегу острова Аракамчечен, на берегу пролива Сенявина, в районе горячих ключей над невысоким береговым обрывом.

Объект экспертизы:

Выявленный объект культурного наследия «Памятный знак китобойной флотилии «Алеут»», 1970 год», расположенного по адресу (местонахождение): Чукотский автономный округ, Провиденский городской округ, на юго-восточном берегу острова Аракамчечен, на берегу пролива Сенявина, в районе горячих ключей над невысоким береговым обрывом, в целях обоснования целесообразности включения данного объекта в единый государственный реестр объектов культурного наследия (памятников истории и культуры) народов Российской Федерации.

Перечень документов, представленных заказчиком или полученных экспертом самостоятельно:

1. Приказ Комитета по охране объектов культурного наследия Чукотского автономного округа от 22.12.2023 № 02-01/036 «О включении перечень выявленных объектов культурного наследия».
2. Приказ Комитета по охране объектов культурного наследия Чукотского автономного округа от 12.04.2024 № 02-02/001 «Об утверждении границ территории и правового режима использования земельных участков в границах территорий выявленных

объектов культурного наследия в Провиденском городском округе Чукотского автономного округа.

3. Материалы фотофиксации выявленного объекта культурного наследия.

Сведения об обстоятельствах, повлиявших на процесс проведения и результаты экспертизы

Обстоятельства, повлиявшие на процесс проведения и результаты экспертизы, отсутствуют.

Сведения о проводимых исследованиях с указанием примененных методов, объёма и характера выполненных работ и их результатов

Экспертом:

- рассмотрены представленные Заявителем (Заказчиком) документы;
- проведен сравнительный анализ всего комплекса данных (документов, материалов, информации) по объекту экспертизы, принятого от Заявителя (Заказчика), а также выявленных в процессе проведения экспертизы;
- проведены консультации с Заявителем (Заказчиком) по предоставленным материалам;
- использован сервис Минэкономразвития России “Федеральная государственная информационная система территориального планирования (ФГИС ТП)”;
- использованы сервисы портала пространственных данных Росреестра – “Национальная система пространственных данных”;
- оформлены результаты экспертизы (проведенных исследований) в виде акта государственной историко-культурной экспертизы.

Указанные исследования проведены с применением методов историко-архивного и историко-архитектурного анализа, а также картометрического, и аналитического методов в объеме, достаточном для обоснования вывода государственной историко-культурной экспертизы.

Результаты исследований изложены в настоящем акте государственной историко-культурной экспертизы и приложениях к нему.

Факты и сведения, выявленные и установленные в результате исследования материалов, представленных на рассмотрение эксперта

1. *Сведения из нормативных правовых актов.*

21 декабря 2023 года на имя председателя Комитета по охране объектов культурного наследия Чукотского автономного округа Девяткина В.И. поступило заявление от ведущего советника-эксперта данного комитета Рогозиной Е.А. о возможности включения в Единый реестр объектов культурного наследия объекта, обладающего признаками объекта культурного наследия «Памятный знак китобойной флотилии «Алеут», 1970 год», с описанием его местоположения, облика и материалами фотофиксации. На основании данного заявления в соответствии с федеральным законодательством и законодательством Чукотского автономного округа Комитетом по охране объектов культурного наследия

Чукотского автономного округа был принят приказ от 22.12.2023 № 02-01/036 «О включении перечень выявленных объектов культурного наследия» (приложение № 1).

Предмет охраны выявленного объекта культурного наследия в период проведения настоящей государственной историко-культурной экспертизы не утверждался.

Приказом Комитета по охране объектов культурного наследия Чукотского автономного округа от 12.04.2024 № 02-02/001 «Об утверждении границ территории и правового режима использования земельных участков в границах территорий выявленных объектов культурного наследия в Провиденском городском округе Чукотского автономного округа» утверждены границы выявленного объекта культурного наследия «Памятный знак китобойной флотилии «Алеут», 1970 год» и особый режим использования территории (приложение № 2).

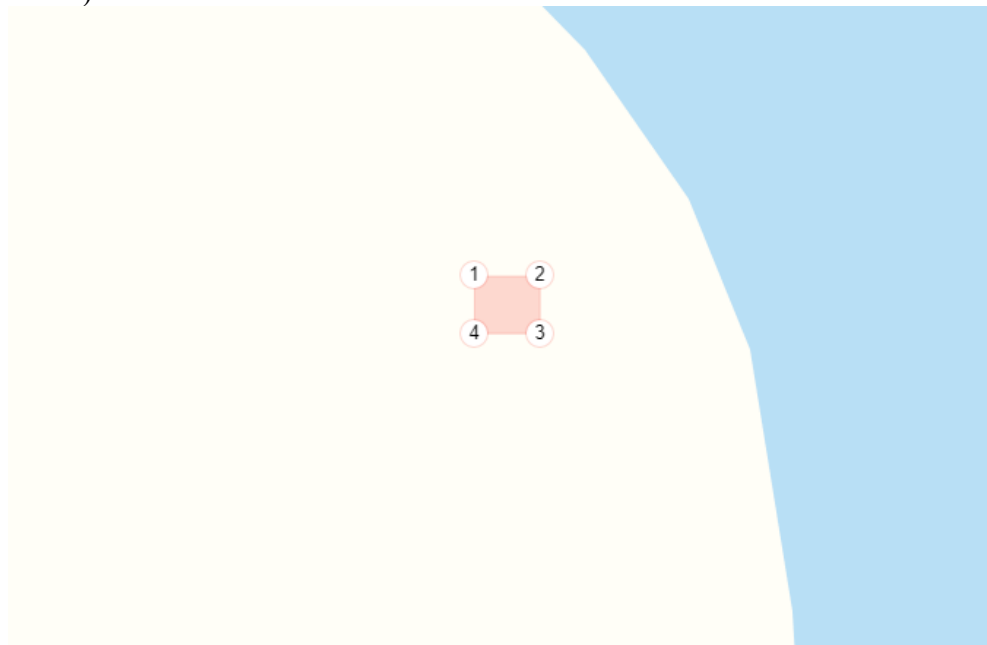


Схема границы территории выявленного объекта культурного наследия «Памятный знак китобойной флотилии «Алеут», 1970 год»

Памятник расположен на землях неразграниченной государственной собственности в границах кадастрового квартала 87:07:010001. Площадь в границах территории выявленного объекта культурного наследия 120 кв. м.

Как объект недвижимого имущества памятник в едином государственном реестре недвижимости не зарегистрирован. Границы территории на кадастровый учет не поставлены.

2. История развития территории.

Аракамчечен – один из островов, принадлежащих Российской Федерации в Тихом океане, расположенный в Беринговом проливе у побережья Чукотского полуострова. Отделён от материковой части Сенявинским проливом. Относится к территории Провиденского района Чукотского автономного округа.

Остров Аракамчечен стал активно осваиваться чукчами в конце XVIII века, который называли его Гуунин — «отдалённый». В 1827 году здесь побывала экспедиция Ф. П. Литке и нанесла остров на карту под современным названием, что переводится с чукотского как

«обманчивое место, где блуждают». Это было связано с тем, что в акватории острова случались густые и частые туманы, которые заставляли сбиваться с пути морских путников.

3. Исторические сведения о выявленном объекте культурного наследия.


Практическая организация советского китобойного промысла началась в 1930 году силами АКО – Акционерного Камчатского общества. Предполагалось оборудование плавучей китобойной базы и приобретение 4 судов-китобойцев, на что выделялось 1 400 000 рублей в иностранной валюте. На эти деньги был куплен в США двухпалубный сухогруз «Глен Ридж», построенный в 1919 году, и получивший название «Алеут», он имел длину 115 метров, ширину 16 метров, водоизмещение 10 573 тонны; а также были заказаны в Норвегии специализированные китобойные суда.

В начале 1930 года для приёмки парохода в Балтимор был направлен капитан А. И. Дудник. В марте «Алеут» прибыл в Осло, однако норвежское китобойное лобби, опасаясь конкуренции, не позволило переоборудовать его. В течение следующего года в Кронштадтских доках были проведены работы по реконструкции судна по норвежским чертежам и разработкам. Были оборудованы салотопенные котлы и сепараторы, три паровые пилы, а также наклонный слип для вытаскивания добытых китов на разделочную палубу. Оборудованный на «Алеуте» слип имел ширину 5, длину 17 м и угол наклона 45 градусов. Были установлены 13 паровых лебёдок грузоподъёмностью по 5 т. Подъём китовых туш осуществлялся двумя паровыми лебёдками грузоподъёмностью 30 т и одной грузоподъёмностью 15 т. Разделка китов могла вестись на двух площадках — носовой и кормовой, соединённых специальным коридором. Главная энергетическая установка судна включала три паровых котла и поршневую паровую машину, которая приводила во вращение 4-лопастный гребной винт. Скорость полного хода составляла 9,5 узла. Главные котлы работали на угле, полный запас которого достигал 3813 т.

28 июня 1932 года, «Алеут» под командованием капитана Л. И. Бурхардта вышел из Ленинграда в свой первый рейс. Экипаж составлял 126 человек. В Кильском канале к нему присоединились три судна-китобойца («Трудфронт», «Энтузиаст» и «Авангард»), построенные на норвежской верфи в Тёнсберге. Китобойцы имели длину 37,8 м, водоизмещение 538 т, были оборудованы гарпунными пушками и паровыми лебёдками, развивали скорость 12,5 узлов.

Промысел был начат ещё при перебазировании: 25 октября 1932 года в районе Ревилья-Хихедо были добыты первые два кита. По пути во Владивосток флотилия добыла ещё 20 китов, а 27 февраля 1933 года прибыла в порт, где командование «Алеутом» принял капитан-директор А. И. Дудник. За первый промысловый сезон было добыто 203 кита. К 1935 году объём добычи флотилии «Алеут» достиг 500 китов в год.

Вскоре флотилия «Алеут» была передана в Дальморзверопром. В планах развития рыбной промышленности в четвёртой пятилетке (1943-1947 гг.) предполагалось расширить китобойный промысел и выделить его в отдельное производство в рамках АКО. Однако Великая Отечественная война помешала этим планам. В 1956-1958 годах в течение зимних периодов во Владивостоке силами Дальзавода была произведена модернизация «Алеута», после которой китобаза работала ещё десять лет. В 1957 году флотилия «Алеут» за успехи награждена орденом Трудового Красного Знамени. В 1967 году в связи с полным износом флотилия была списана.



Китобойное судно «Алеут»

В сентябре 1970 года экипажем судна «Звёздный» на о.Аракамчечен был установлен знак памяти китобойной флотилии «Алеут».

Бывший военный тральщик «Звездный», участник научных морских экспедиций, переквалифицировался в китобойца. Команда моряков Дальневосточного управления китобойной флотилии ежегодно уходила в автономное плавание у берегов Чукотки. На протяжении многих лет они охотились на китов, касаток, белух.

Капитаном «Звездного» был несменяемый Леонард Максимович Вотрогов.

Леонард Максимович Вотрогов родился и вырос во Владивостоке. В восемнадцать лет, после окончания техникума он поступил на работу в Дальневосточное управление китобойных флотилий (позже – Дальморепродукт) Министерства рыбного хозяйства СССР. В китобойном флоте он прослужил всю свою жизнь, в 1958 стал капитаном дальнего плавания, получил высшее образование.

С 1969 года и до самой смерти Л.М. Вотрогов оставался бессменным капитаном китобойного судна «Звёздный», четырёхмоторного дизельэлектрохода водоизмещением в 4000 т. Как и все китобойцы того времени, «Звёздный» был боевым кораблём, минным тральщиком со снятым вооружением, слегка переделанным для охоты на китов. На Дальнем Востоке он стал единственным китобойцем, который каждый промысловый сезон уходил в автономное плавание, хотя формально, на бумаге, судно около десяти лет приписывалось к китобойной флотилии.

Для капитана киты были не только добычей, но и прекрасными, во многом загадочными творениями природы. Прирождённый натуралист, Леонард Максимович много лет вёл дневники наблюдений за китами и другими морскими животными. Он бескорыстно помогал множеству научных экспедиций и щедро делился своими знаниями с учёными. Буквально за два года до смерти им было опубликовано 15 научных работ, большинство из них на английском языке.

Капитан Вотрогов значительно дополнил современные знания о сером и гренландском китах. Он впервые составил карту районов концентрации серых китов у побережья Чукотки и детально проследил пути их сезонных перемещений в западной части региона Берингова пролива. Именно он из года в год настойчиво сообщал, что гренландские киты сохранились у берегов Чукотки в количестве достаточном для возобновления ограниченного аборигенного промысла. В 1970-х гг. он первым отметил появление в водах Чукотки финвалов и горбачей, которые, казалось, навсегда были истреблены безжалостным государственным китобойным промыслом.

Не дождавшись разрешений властей Чукотки, Л. М. Вотрогов по собственной инициативе вместе с командой «Звёздного» и коренными жителями поставил в Провиденском районе памятные знаки серому киту на полуострове Матлю, недалеко от села Новое Чаплино, и китобойной флотилии «Алеут» в бухте Гильмымыл пролива Сенявина. Возле села Янракыннот был воздвигнут памятник адмиралу Макарову. В 1980 г. команда «Звёздного» установила памятник жителям Янракыннота, утонувшим в 1979 г. Китобоец спас тогда единственного оставшегося в живых пассажира вельбота.




Капитан Вотрогов Л.М.

4. Описание объекта культурного наследия


Объект представляет собой вертикально укрепленный стальной копьеобразный китобойный гарпун от гарпунной пушки, с закрепленными на нём информационными табличками. Основание конструкции укреплено валунами, возле валунов лежит несколько старых рёбер кита. Высота конструкции до 2,3-2,4 м.



Со стороны моря на «древке» гарпуна на высоте около 1,3 м. закреплена информационная табличка из латуни, закрепленной на фанерной пластине (34x20 см). На табличку точечной гравировкой нанесена надпись:

<p>ПАМЯТИ КИТОБОЙНОЙ ФЛОТИЛИИ «АЛЕУТ» 1932-1967 гг. установлен экипажем «Звёздный» IX – 1970</p>	
--	--

С обратной стороны, на высоте около 0,6 м. приварена табличка с выгравированной надписью:

<p>История Советского китобойного промысла на Дальнем Востоке</p> <p>23 октября 1932 года Добыт первый кит в Тих. Океане 1932-67 гг. Китобойная флотилия «Алеут» 1948-64 гг. 2-я Дальневосточная китобой- ная флотилия (Курильская) 1961 г. Китобойная флотилия «Советская Россия» 1963 г. Китобойная флотилия Владивосток 1963 г. Китобойная флотилия «Дальний Восток» 1966-69 Китобойная флотилия «Слава» 1972 г.</p>	
---	---

Перечень документов и материалов, собранных и полученных при проведении экспертизы, а также использованной для нее специальной и справочной литературы:

1. Федеральный Закон от 25.06.2002 № 73-ФЗ «Об объектах культурного наследия (памятниках истории и культуры) народов Российской Федерации».
2. Постановление Правительства РФ от 25.04.2024 г. № 530 «Об утверждении

Положения о государственной историко-культурной экспертизе».

3. Закон Чукотского автономного округа от 31.05.2010 № 50-ОЗ «О сохранении, использовании, популяризации и государственной охране объектов культурного наследия (памятников истории и культуры) в Чукотском автономном округе».

4. Приказ Комитета по охране объектов культурного наследия Чукотского автономного округа от 22.12.2023 № 02-01/036 «О включении перечень выявленных объектов культурного наследия».

5. Приказ Комитета по охране объектов культурного наследия Чукотского автономного округа от 12.04.2024 № 02-02/001 «Об утверждении границ территории и правового режима использования земельных участков в границах территорий выявленных объектов культурного наследия в Провиденском городском округе Чукотского автономного округа».

6. Акт государственной историко-культурной экспертизы проекта зон охраны объекта культурного наследия регионального значения «Памятник Серому киту», 1972 г., расположенного по адресу: Чукотский автономный округ, Провиденский район, крайняя восточная оконечность полуострова Матлю в бухте Ткачен от 15.10.2021. Эксперты: Ш.М.Хаутиев, В.Н.Николаева, М.Д.Каргинов. https://окн87.рф/wp-content/uploads/2022/01/akt-gike_pzo-pamyatnik-seromu-kitu.pdf.

7. Китобойный промысел – статья из Большой советской энциклопедии.

8. Статья «Артефакты китобойного промысла на Чукотке» от 14.02.2017 в Livejournal, <https://basov-chukotka.livejournal.com/258622.html>

9. Статья «Черноморский судостроительный завод: китобазы и противолодочные корабли» от 29.11.2017 (сайт «Военное обозрение»).

10. Статья В.Заяшникова «Орден гарпуна: 90 лет назад флотилия «Алеут» открыла советский китобойный промысел» от 28.10.2022 (сайт ИА «Дальневосточные ведомости»).

Обоснование вывода экспертизы

В соответствии со ст.3 Федерального закона от 25.06.2002 г. № 73-ФЗ «Об объектах культурного наследия (памятниках истории и культуры) народов Российской Федерации», к объектам культурного наследия (памятникам истории и культуры) народов Российской Федерации в целях настоящего Федерального закона относятся объекты недвижимого имущества (включая объекты археологического наследия) и иные объекты с исторически связанными с ними территориями, произведениями живописи, скульптуры, декоративно-прикладного искусства, объектами науки и техники и иными предметами материальной культуры, возникшие в результате исторических событий, представляющие собой ценность с точки зрения истории, археологии, архитектуры, градостроительства, искусства, науки и техники, эстетики, этнологии или антропологии, социальной культуры и являющиеся свидетельством эпох и цивилизаций, подлинными источниками информации о зарождении и развитии культуры.

Согласно п.12 ст.18 указанного Федерального закона, в реестр могут быть включены выявленные объекты культурного наследия, со времени возникновения или с даты создания которых либо с даты исторических событий, с которыми такие объекты связаны, прошло не менее сорока лет (за исключением мемориальных квартир и мемориальных домов, которые связаны с жизнью и деятельностью выдающихся личностей, имеющих особые

заслуги перед Россией, и которые могут быть отнесены к объектам культурного наследия до истечения указанного срока после смерти таких лиц).

Выявленный объект культурного наследия «Памятный знак китобойной флотилии «Алеут»», был установлен в 1970 году, таким образом с момента его сооружения прошло 55 лет.

Из содержания пункта 1 статьи 130 Гражданского кодекса Российской Федерации следует, что к недвижимым вещам (недвижимое имущество, недвижимость) относятся земельные участки, участки недр и все, что прочно связано с землей, то есть объекты, перемещение которых без несоразмерного ущерба их назначению невозможно, в том числе здания, сооружения, объекты незавершенного строительства. Выявленный объект культурного наследия «Памятный знак китобойной флотилии «Алеут»» (Чукотский автономный округ, Провиденский городской округ, на юго-восточном берегу острова Аракамчечен, на берегу пролива Сенявина, в районе горячих ключей над невысоким береговым обрывом) представляет собой ценность:

1) Историко-культурную:

- является подлинным источником информации о развитии советского китобойного промысла на Дальнем Востоке и хозяйственного освоения Чукотки;

2) Мемориальную:

- увековечивает память первой советской китобойной флотилии «Алеут».

Учитывая вышеизложенное, полагаю, что несмотря на отсутствие сведений в Едином государственном реестре недвижимости, выявленный объект культурного наследия является объектом недвижимого имущества, представляет собой ценность с точки зрения истории и культуры, и имеет особое значение для истории и культуры субъекта Российской Федерации.

ВЫВОД ЭКСПЕРТИЗЫ:

На основании рассмотренных документов, привлеченных литературных и архивных данных, а также иных источников, эксперт пришёл к следующему выводу:

Включение в единый государственный реестр объектов культурного наследия (памятников истории и культуры) народов Российской Федерации выявленного объекта культурного наследия «Памятный знак китобойной флотилии «Алеут», 1970 год», расположенного по адресу: Чукотский автономный округ, Провиденский городской округ, на юго-восточном берегу острова Аракамчечен, на берегу пролива Сенявина, в районе горячих ключей над невысоким береговым обрывом, является обоснованным (**положительное заключение**), так как данный объект обладает историко-культурной ценностью и особенностями (предметом охраны), являющимися основанием для включения его в реестр, и соответствует критериям объекта культурного наследия, установленным Федеральным законом от 25.06.2002 г. №73-ФЗ «Об объектах культурного наследия (памятниках истории и культуры) народов Российской Федерации».

Выявленный объект культурного наследия «Памятный знак китобойной флотилии «Алеут», 1970 год» подлежит включению в единый государственный реестр объектов культурного наследия (памятников истории и культуры) народов Российской Федерации в

установленном порядке со следующими сведениями, представленными в соответствии с п.2 ст. 18 Федерального закона от 25.06.2002 № 73-ФЗ «Об объектах культурного наследия (памятниках истории и культуры) народов Российской Федерации»:

1) Наименование объекта: «Памятный знак китобойной флотилии «Алеут»»;

2) Время возникновения: 1970 год;

3) Местонахождение объекта: Чукотский автономный округ, Провиденский городской округ, на юго-восточном берегу острова Аракамчечен, на берегу пролива Сенявина, в районе горячих ключей;

4) Категория историко-культурного значения: регионального значения;

5) Вид объекта: памятник;

6) Описание особенностей объекта, являющихся основаниями для включения его в реестр и подлежащих обязательному сохранению (предмет охраны):

Местонахождение объекта культурного наследия: Чукотский автономный округ, Провиденский городской округ, на юго-восточном берегу острова Аракамчечен, на берегу пролива Сенявина, в районе горячих ключей (координаты в системе WGS-84 высоты WGS-85, гг.мм.сс.с: 64°42'47.1" с.ш. 172°50'06.8" з.д.).

Конструктивное, художественно-образное и композиционное решение объекта культурного наследия, состоящего из:

- вертикально укрепленного стального копьеобразного китобойного гарпуна от гарпунной пушки;

- закрепленные на нём информационными табличками с текстами: «ПАМЯТИ КИТОБОЙНОЙ/ ФЛОТИЛИИ «АЛЕУТ»/ 1932-1967 гг./ установлен экипажем «Звёздный»/ IX – 1970» на лицевой стороне, и «История Советского/китобойного промысла/ на Дальнем Востоке/23 октября 1932 года/ Добыт первый кит в Тих. Океане/1932-67 гг. Китобойная флотилия «Алеут»/ 1948-64 гг. 2-я Дальневосточная китобой-/ная флотилия (Курильская)/ 1961 г. Китобойная флотилия/«Советская Россия»/1963 г. Китобойная флотилия Владивосток/1963 г. Китобойная флотилия/ «Дальний Восток»/1966-69 Китобойная флотилия «Слава»/ 1972 г.» на оборотной стороне;

- валуны, которыми укреплено основание конструкции.

Габариты и конфигурация элементов памятника.

Характер обработки поверхности элементов памятника: шлифовка, гравировка, окраска поверхностей.

Основные материалы, использованные при возведении памятного знака и его элементов: металл, камень.

Предмет охраны может быть дополнен в порядке, установленном федеральным законодательством.

7) Проект границ территории ОКН включая графическое изображение местоположения границ, а также перечень координат характерных точек в местной системе координат:

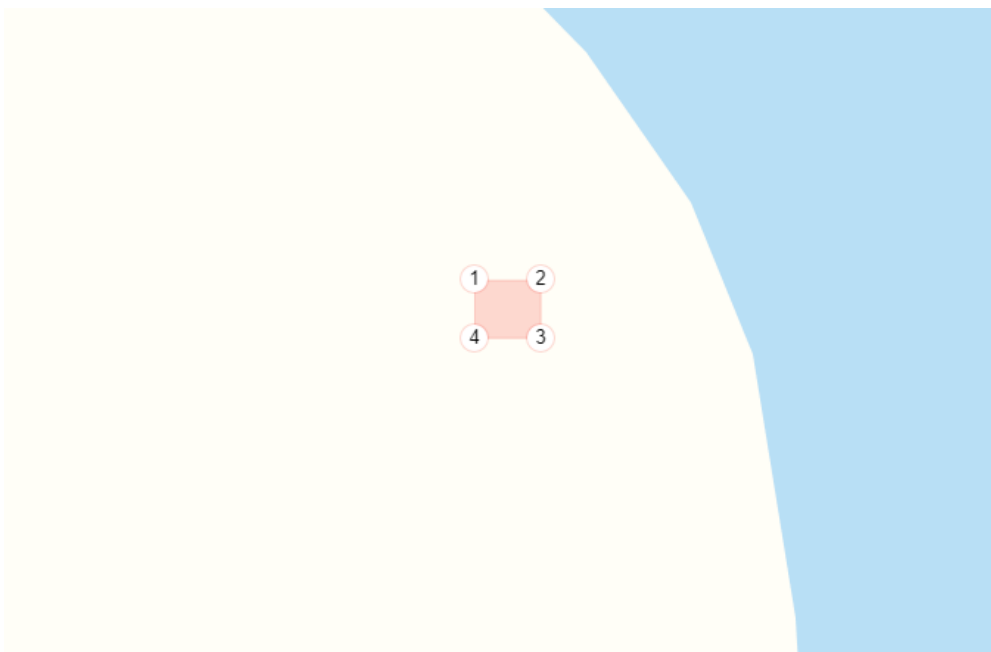


Схема границы территории объекта культурного наследия «Памятный знак китобойной флотилии «Алеут»».

Общая площадь территории объекта культурного наследия: 0,012 га.

Таблица координат характерных точек по границе территории:

Номера точек	Географическая система координат WGS-84		МСК-87 зона 8 Провиденский район	
	Северная Широта	Западная Долгота	Х. м	У. м
1	64°42'47.271"	172°50'7.231"	966786.913	8433920.864
2	64°42'47.271"	172°50'6.352"	966787.044	8433932.501
3	64°42'46.937"	172°50'6.352"	966776.698	8433932.618
4	64°42'46.937"	172°50'7.231"	966776.567	8433920.980

Требования к осуществлению деятельности в границах территории объекта культурного наследия.

Требования к осуществлению деятельности в границах территории объекта культурного наследия установлены статьей 5.1. Федерального закона от 25.06.2002 № 73-ФЗ «Об объектах культурного наследия (памятниках истории и культуры) народов Российской Федерации».

1. На территории объекта культурного наследия запрещаются строительство объектов капитального строительства и увеличение объемно-пространственных характеристик, существующих на территории объекта культурного наследия объектов капитального строительства; проведение земляных, строительных, мелиоративных и иных работ, за исключением работ по сохранению объекта культурного наследия или его отдельных элементов, сохранению историко-градостроительной или природной среды объекта культурного наследия.

2. На территории объекта культурного наследия разрешается ведение хозяйственной деятельности, не противоречащей требованиям обеспечения сохранности объекта культурного наследия и позволяющей обеспечить функционирование объекта культурного

наследия в современных условиях.

3. Требования к осуществлению деятельности в границах территории объекта культурного наследия и требования к содержанию и использованию территории объекта культурного наследия устанавливаются законодательством Российской Федерации и Чукотского автономного округа об объектах культурного наследия.

На территории объекта культурного наследия допускается установка информационных надписей.

8) Фотографические изображения объекта культурного наследия:









Перечень приложений к заключению экспертизы:

1. Приказ Комитета по охране объектов культурного наследия Чукотского автономного округа от 22.12.2023 № 02-01/036 «О включении перечень выявленных объектов культурного наследия».

2. Приказ Комитета по охране объектов культурного наследия Чукотского автономного округа от 12.04.2024 № 02-02/001 «Об утверждении границ территории и правового режима использования земельных участков в границах территорий выявленных объектов культурного наследия в Провиденском городском округе Чукотского автономного округа».

Настоящий акт государственной историко-культурной экспертизы составлен в электронном виде, подписан усиленной квалифицированной электронной цифровой подписью. Имеет приложения, являющиеся его неотъемлемой частью.

Эксперт

В.А. Ребизант

*Дата оформления Акта государственной историко-культурной
экспертизы – 10 декабря 2025 года.*



**КОМИТЕТ ПО ОХРАНЕ ОБЪЕКТОВ КУЛЬТУРНОГО НАСЛЕДИЯ
ЧУКОТСКОГО АВТОНОМНОГО ОКРУГА**

П Р И К А З

от 22.12.2023 г.

№ 02-01/036

г. Анадырь

О включении в Перечень выявленных
объектов культурного наследия

В соответствии с Федеральным законом от 25.06.2002 г. № 73-ФЗ «Об объектах культурного наследия (памятниках истории и культуры) народов Российской Федерации», Законом Чукотского автономного округа от 31.05.2010 г. № 50-ОЗ «О сохранении, использовании, популяризации и государственной охране объектов культурного наследия (памятников истории и культуры) в Чукотском автономном округе», приказом Министерства культуры Российской Федерации от 02.07.2015 г. № 1907 «Об утверждении порядка формирования и ведения перечня выявленных объектов культурного наследия, состав сведений, включаемых в данный перечень»

ПРИКАЗЫВАЮ:

1. Включить в Перечень выявленных объектов культурного наследия Чукотского автономного округа, следующие выявленные объекты культурного наследия, расположенные на территории Провиденского городского округа:

- 1.1. «Захоронение Егора Пурина, писаря клиппера «Гайдамак», 1875 год»;
- 1.2. «Памятный знак китобойной флотилии «Алеут», 1970 год».

2. Обеспечить:

2.1. внесение информации о выявленных объектах культурного наследия в Перечень выявленных объектов культурного наследия Чукотского автономного округа, согласно приложению к настоящему приказу;

2.2. принятие мер по сохранности выявленных объектов культурного наследия в соответствии с Федеральным законом от 25.06.2002 г. № 73-ФЗ «Об объектах культурного наследия (памятниках истории и культуры) народов Российской Федерации».

3. Контроль за исполнением настоящего приказа оставляю за собой.

Председатель Комитета

В.И. Девяткин

Приложение
к приказу Комитета по охране объектов
культурного наследия Чукотского автономного
округа
от 22.12.2023 г. № 02-01/036

**Информация
о выявленных объектах культурного наследия
подлежащих включению в Перечень выявленных объектов культурного наследия Чукотского автономного округа**

№ п/п	Наименование	Адрес (описание местонахождения)	Историко-культурная ценность объекта (для объектов археологического наследия не заполняется)	Иные сведения	
				Основание для включения в Перечень	Примечание
1	2	3	4	5	6
Провиденский городской округ					
1.1	«Захоронение Егора Пурина, писаря клиппера «Гайдамак», 1875 год»	Чукотский автономный округ, Провиденский городской округ, на юго-восточном берегу острова Аракамчечен, на берегу пролива Сенявина.	Выявленный объект культурного наследия	Обращение ведущего советника-эксперта Рогозиной Е.А.	
1.2	«Памятный знак китобойной флотилии «Алеут», 1970 год»	Чукотский автономный округ, Провиденский городской округ, на юго-восточном берегу острова Аракамчечен, на берегу пролива Сенявина, в районе Сенявинских горячих ключей над невысоким береговым обрывом.	Выявленный объект культурного наследия	Обращение ведущего советника-эксперта Рогозиной Е.А.	



**КОМИТЕТ ПО ОХРАНЕ ОБЪЕКТОВ КУЛЬТУРНОГО НАСЛЕДИЯ
ЧУКОТСКОГО АВТОНОМНОГО ОКРУГА**

П Р И К А З

от 12.04.2024

№ 02-02/001

г. Анадырь

Об утверждении границ территорий и правового режима использования земельных участков в границах территорий выявленных объектов культурного наследия в Провиденском городском округе Чукотского автономного округа

В соответствии со статьями 3.1, 33 Федерального закона от 25 июня 2002 года № 73-ФЗ «Об объектах культурного наследия (памятниках истории и культуры) народов Российской Федерации», в целях обеспечения сохранности выявленных объектов культурного наследия

ПРИКАЗЫВАЮ:

1. Утвердить границы территорий выявленных объектов культурного наследия:

- 1.1. «Захоронение Егора Пурина, писаря клиппера «Гайдамак», 1875 год», согласно приложению 1 к настоящему приказу;
- 1.2. «Памятный знак китобойной флотилии «Алеут», 1970 год», согласно приложению 2 к настоящему приказу.

2. Установить, что деятельность в границах территорий выявленных объектов культурного наследия, утвержденных настоящим приказом, осуществляется в соответствии с требованиями статьи 5.1 Федерального закона от 25 июня 2002 года № 73-ФЗ «Об объектах культурного наследия (памятниках истории и культуры) народов Российской Федерации».

3. Комитету по охране объектов культурного наследия Чукотского автономного округа обеспечить:

3.1. направление настоящего приказа:

а) в течение пяти рабочих дней со дня его принятия в территориальный орган, осуществляющий государственный кадастровый учет и государственную регистрацию прав, для внесения сведений в Единый государственный реестр недвижимости;

б) в Департамент промышленной политики Чукотского автономного округа, собственнику либо иному законному владельцу земельного участка, в границах которого располагаются выявленные объекты культурного наследия, указанные в п. 1 настоящего приказа;

3.2. размещение настоящего приказа на официальном сайте Комитета по

охране объектов культурного наследия Чукотского автономного округа в сети Интернет.

4. Рекомендовать Главе администрации Провиденского городского округа (Подлесному Е.В.) в пределах своей компетенции:

4.1. учитывать и отображать границы территорий выявленных объектов культурного наследия в документах территориального планирования, правилах землепользования и застройки, документации по планировке территории, в случае необходимости вносить в указанные документы изменения в установленном порядке;

4.2. обеспечить соблюдение правового режима использования земельных участков в границах территорий выявленных объектов культурного наследия;

4.3. разместить информацию об утвержденных границах территорий выявленных объектов культурного наследия в информационной системе обеспечения градостроительной деятельности Провиденского городского округа.

5. Контроль за исполнением настоящего приказа оставляю за собой.

Председатель Комитета



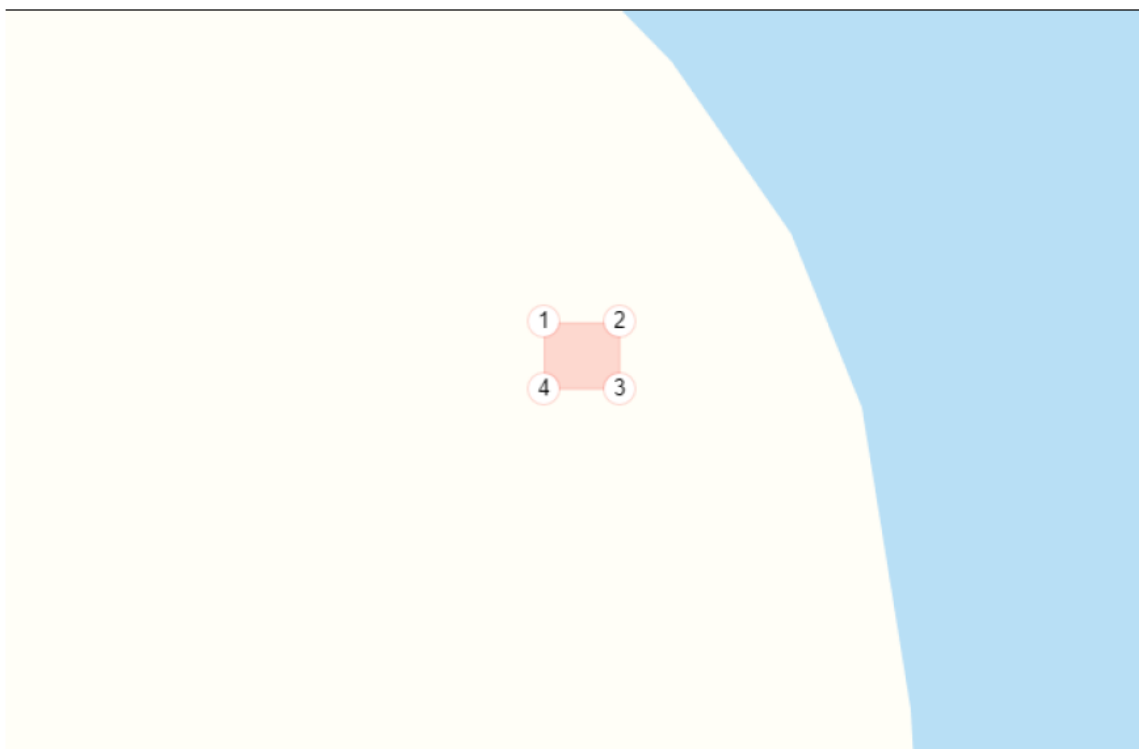
В.И. Девяткин

Приложение 2
к приказу Комитета по охране объектов
культурного наследия Чукотского автономного
округа
от 12 апреля 2024 г. № 02-02/001

Границы территорий выявленного объекта культурного наследия «Памятный
знак китобойной флотилии «Алеут», 1970 год»

Выявленный объект культурного наследия «Поселение «Памятный знак китобойной флотилии «Алеут», 1970 год», расположен по адресу (местонахождение): Чукотский автономный округ, Провиденский городской округ, на юго-восточном берегу острова Аракамчечен, на берегу пролива Сенявина, в районе Сенявинских горячих ключей над невысоким береговым обрывом.

1. Схема границы территории выявленного объекта культурного наследия «Памятный знак китобойной флотилии «Алеут», 1970 год»:



Общая площадь территории выявленного объекта культурного наследия: 0,012 га.

Выявленный объект культурного наследия расположен на землях не разграниченной государственной собственности в границах кадастрового квартала 87:07:010001.

2. Координаты характерных (поворотных) точек границы территории выявленного объекта культурного наследия «Памятный знак китобойной флотилии «Алеут», 1970 год»:

Номера точек	Географическая система координат WGS-84		МСК-87 зона 8 Провиденский район	
	Северная Широта	Западная Долгота	Х. м	У. м
1	64°42'47.271"	172°50'7.231"	966786.913	8433920.864
2	64°42'47.271"	172°50'6.352"	966787.044	8433932.501
3	64°42'46.937"	172°50'6.352"	966776.698	8433932.618
4	64°42'46.937"	172°50'7.231"	966776.567	8433920.980