



ЭКСПЕРТ

РЕБИЗАНТ ВИТАЛИЙ АЛЕКСАНДРОВИЧ

Приказ Министерства культуры Российской Федерации от 24.06.2025 № 1102 «Об аттестации экспертов по проведению государственной историко-культурной экспертизы»

АКТ

государственной историко-культурной экспертизы, обосновывающий включение в Единый государственный реестр объектов культурного наследия (памятников истории и культуры) народов Российской Федерации выявленного объекта культурного наследия «Захоронение Егора Пурина, писаря клипера «Гайдамак», 1875 год», расположенного по адресу (местонахождение): Чукотский автономный округ, Провиденский городской округ, на юго-восточном берегу острова Аракамчечен, на берегу пролива Сенявина

Настоящий Акт государственной историко-культурной экспертизы составлен в соответствии с Федеральным законом от 25.06.2002 г. № 73-ФЗ «Об объектах культурного наследия (памятниках истории и культуры) народов Российской Федерации, Положением о государственной историко-культурной экспертизе, утвержденным Постановлением Правительства Российской Федерации от 25.04.2024 № 530.

Дата начала проведения экспертизы	11 ноября 2025 г.
Дата окончания проведения экспертизы	10 декабря 2025 г.
Место проведения экспертизы	г. Благовещенск
Заказчик экспертизы	Комитет по охране объектов культурного наследия Чукотского автономного округа Юр. адрес: 689000, Чукотский АО, г. Анадырь, ул. Беринга, д. 7 ИНН 8709908189 / КПП 870901001

Сведения об эксперте:

Фамилия, имя и отчество	Ребизант Виталий Александрович
Образование	высшее, Благовещенский государственный педагогический институт, диплом № 074880; Амурский государственный университет, диплом № ВСБ 0897062

Специальность	«История и социально-политические дисциплины», «Юриспруденция»
Ученая степень (звание)	нет
Стаж работы	30 лет
Место работы и должность	самозанятый

Информация о том, что в соответствии с законодательством Российской Федерации эксперт несет ответственность за достоверность сведений, изложенных в заключении.

В соответствии с законодательством Российской Федерации эксперт несет ответственность за достоверность сведений, изложенных в акте государственной историко-культурной экспертизы, и за соблюдение принципов проведения государственной историко-культурной экспертизы, установленных ст. 29 Федерального закона от 25.06.2002 № 73-ФЗ «Об объектах культурного наследия (памятниках истории и культуры) народов Российской Федерации» и Положением о государственной историко-культурной экспертизе, утвержденным постановлением Правительства Российской Федерации от 25.04.2024 № 530.

Цель экспертизы:

Обоснование целесообразности включения в Единый государственный реестр объектов культурного наследия (памятников истории и культуры) народов Российской Федерации выявленного объекта культурного наследия «Захоронение Егора Пурина, писаря клипера «Гайдамак», 1875 год», расположенного по адресу (местонахождение): Чукотский автономный округ, Провиденский городской округ, на юго-восточном берегу острова Аракамчечен, на берегу пролива Сенявина.

Объект экспертизы:

Выявленный объект культурного наследия «Захоронение Егора Пурина, писаря клипера «Гайдамак», 1875 год», расположенного по адресу (местонахождение): Чукотский автономный округ, Провиденский городской округ, на юго-восточном берегу острова Аракамчечен, на берегу пролива Сенявина, в целях обоснования целесообразности включения данного объекта в единый государственный реестр объектов культурного наследия (памятников истории и культуры) народов Российской Федерации.

Перечень документов, представленных заказчиком или полученных экспертом самостоятельно:

1. Приказ Комитета по охране объектов культурного наследия Чукотского автономного округа от 22.12.2023 № 02-01/036 «О включении перечень выявленных объектов культурного наследия».
2. Приказ Комитета по охране объектов культурного наследия Чукотского автономного округа от 12.04.2024 № 02-02/001 «Об утверждении границ территории и правового режима использования земельных участков в границах территорий выявленных объектов культурного наследия в Провиденском городском округе Чукотского автономного округа.

3. Материалы фотофиксации выявленного объекта культурного наследия.

Сведения об обстоятельствах, повлиявших на процесс проведения и результаты экспертизы

Обстоятельства, повлиявшие на процесс проведения и результаты экспертизы, отсутствуют.

Сведения о проводимых исследованиях с указанием примененных методов, объёма и характера выполненных работ и их результатов

Экспертом:

- рассмотрены представленные Заявителем (Заказчиком) документы;
- проведен сравнительный анализ всего комплекса данных (документов, материалов, информации) по объекту экспертизы, принятого от Заявителя (Заказчика), а также выявленных в процессе проведения экспертизы;
- проведены консультации с Заявителем (Заказчиком) по предоставленным материалам;
- использован сервис Минэкономразвития России “Федеральная государственная информационная система территориального планирования (ФГИС ТП)”;
- использованы сервисы портала пространственных данных Росреестра – “Национальная система пространственных данных”;
- оформлены результаты экспертизы (проведенных исследований) в виде акта государственной историко-культурной экспертизы.

Указанные исследования проведены с применением методов историко-архивного и историко-архитектурного анализа, а также картометрического, и аналитического методов в объеме, достаточном для обоснования вывода государственной историко-культурной экспертизы.

Результаты исследований изложены в настоящем акте государственной историко-культурной экспертизы и приложениях к нему.

Факты и сведения, выявленные и установленные в результате исследования материалов, представленных на рассмотрение эксперта

1. Сведения из нормативных правовых актов.

19 декабря 2023 года на имя председателя Комитета по охране объектов культурного наследия Чукотского автономного округа Девяткина В.И. поступило заявление от ведущего советника-эксперта данного комитета Рогозиной Е.А. о возможности включения в Единый реестр объектов культурного наследия объекта, обладающего признаками объекта культурного наследия «Захоронение Егора Пурина, писаря клипера «Гайдамак», 1875 год», с описанием его местоположения, облика и материалами фотофиксации. На основании данного заявления в соответствии с федеральным законодательством и законодательством Чукотского автономного округа Комитетом по охране объектов культурного наследия Чукотского автономного округа был принят приказ от 22.12.2023 № 02-01/036 «О включении перечень выявленных объектов культурного наследия» (приложение № 1).

Предмет охраны выявленного объекта культурного наследия в период проведения настоящей государственной историко-культурной экспертизы не утверждался.

Приказом Комитета по охране объектов культурного наследия Чукотского автономного округа от 12.04.2024 № 02-02/001 «Об утверждении границ территории и

правового режима использования земельных участков в границах территорий выявленных объектов культурного наследия в Провиденском городском округе Чукотского автономного округа» утверждены границы выявленного объекта культурного наследия «Захоронение Егора Пурина, писаря клипера «Гайдамак», 1875 год» (приложение № 2).

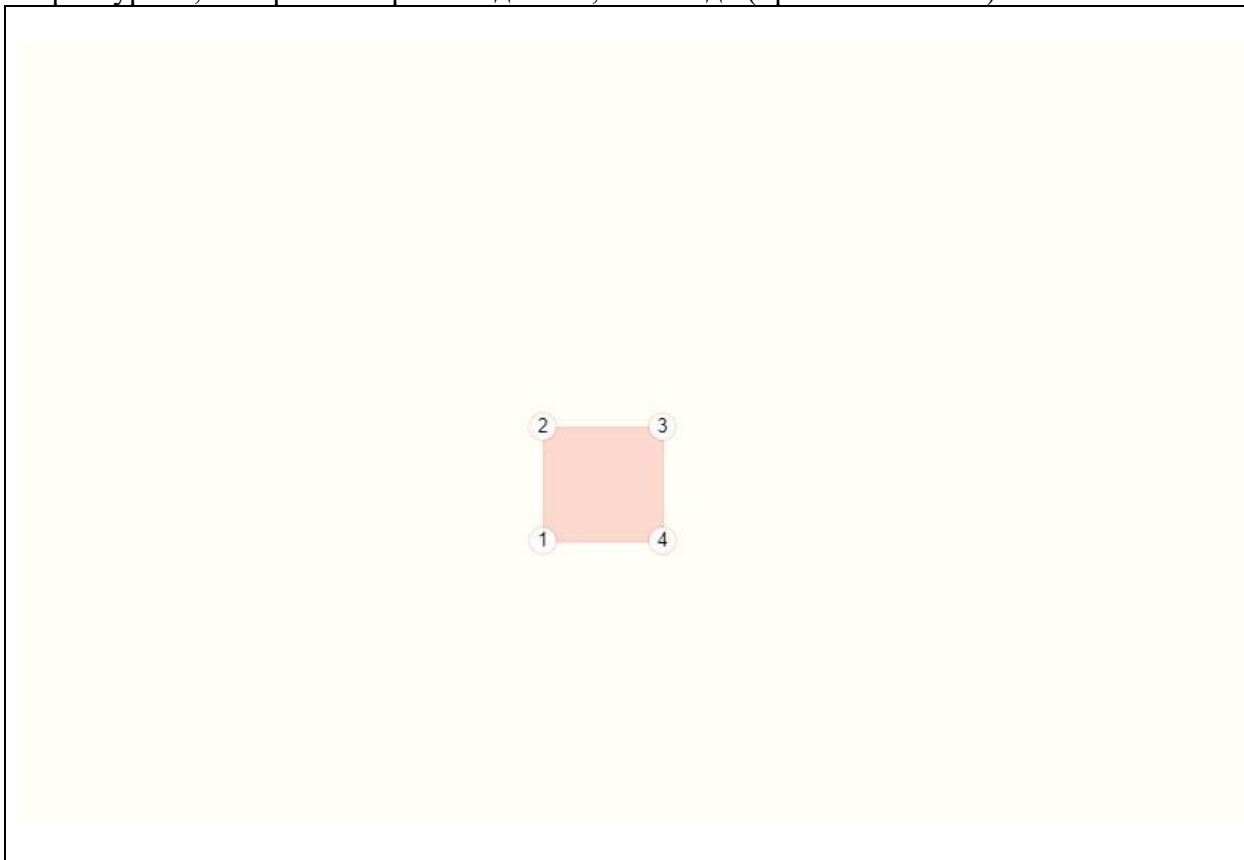


Схема границы территории выявленного объекта культурного наследия
«Захоронение Егора Пурина, писаря клипера «Гайдамак», 1875 год»

Памятник расположен на землях неразграниченной государственной собственности в границах кадастрового квартала 87:07:010002. Площадь в границах территории выявленного объекта культурного наследия 98 кв. м.

Как объект недвижимого имущества памятник в едином государственном реестре недвижимости не зарегистрирован. Границы территории на кадастровый учет не поставлены.

2. *История развития территории.*

Аракамчечен – один из островов, принадлежащих Российской Федерации в Тихом океане, расположенный в Беринговом проливе у побережья Чукотского полуострова. Отделён от материковой части Сенявинским проливом. Относится к территории Провиденского района Чукотского автономного округа.

Остров Аракамчечен стал активно осваиваться чукчами в конце XVIII века, который называли его Гуунин — «отдалённый». В 1827 году здесь побывала экспедиция Ф. П. Литке и нанесла остров на карту под современным названием, что переводится с чукотского как «обманчивое место, где блуждают». Это было связано с тем, что в акватории острова случались густые и частые туманы, которые заставляли сбиваться с пути морских путников.

3. Исторические сведения о выявленном объекте культурного наследия.

После оживленного исследования Северо-Восточного прохода в 20-30-е годы XIX века в гидрографических работах на Севере наступил длительный период затишья. Лишь небольшие и малочисленные экспедиции неморских ведомств - А. Ф. Миддендорфа, И. А. Лопатина, Г. Л. Майделя, Н. К. Хондажевского - изредка выходили с глазомерными съемками к Ледовитому океану. Гидрографического затишья не могла нарушить и активность отдельных частных лиц - М. К. Сидорова и А. М. Сибирякова. Привлеченные ими для освоения Северного морского пути иностранцы А. Норденшельд, Д. Уиггинс, как, впрочем, и побывавшие здесь позже по собственной инициативе Ю. Пайер, Д. Де-Лонг, Р. Берри, Ф. Нансен, Р. Амундсен и другие, преследовали чисто научные, либо рекордсменские цели и мало заботились о практической безопасности массового плавания в Арктике.

Предприимчивость же английских, норвежских, немецких промышленников и американских китобоев, спровоцированная возможностью легко поживиться в чужих владениях, стала наносить громадный вред русским промыслам и занимавшимся ими народам Севера. Превратно толкуя лозунг о свободе морей, они считали редко посещаемые и малоосвоенные моря, прилегающие к владениям России в Арктике, ничейными и не только вели опустошительный браконьерский промысел в чужих территориальных водах, но самовольно высаживались на русских берегах, создавали на них промысловые базы, вели контрабандную торговлю и спаивали местное население, опутывая его долговой кабалой. На Северо-Востоке дело шло к прямой экспансии. Вполне естественно, что русское правительство сначала робко, потом более активно выступило на защиту национальных интересов. В Северный Ледовитый океан стали посылать военные корабли для охраны морских промыслов, попутно им поручалось производить и гидрографические работы. К сожалению, этот период деятельности русской гидрографии мало изучен, ему не придается должного значения. Но именно охранные суда оставили заметный след на карте Арктики, о чем можно судить по многочисленным географическим названиям, возникшим в то время.

Наибольшее количество их на карте Северо-Востока.

Моря этого района наиболее удалены от центра страны. Постоянного военного флота и мест для его базирования на Востоке Россия тогда фактически не имела. Для обороны тихоокеанского побережья корабли приходилось посылать с Балтики. Для плавания в Арктику они снаряжались в портах Китая и Японии ввиду малой оснащенности Петропавловска-на-Камчатке и основанного в 1860 году Владивостока.

Одним из таких кораблей был клипер «Гайдамак».

«Гайдама́к» - деревянный парусно-винтовой клипер Балтийского флота и Сибирской военной флотилии Российского императорского флота, построенный в Нортфлите на верфи Питчера. Относился ко второй серии российских клиперов, так называемой «зарубежной постройки». «Гайдамак» вступил в строй 20 декабря 1860 (1 января 1861) года. Совершил три путешествия на Дальний Восток России, а также участвовал в «Экспедиции русского флота к берегам Северной Америки». Принял участие в исследовании Дальнего Востока – участвовал в составлении описания заливов Восток, Америка, Анадырский, бухты Провиденция; уточнил карту устья реки Анадырь; открыл названную в его честь бухту.

Совместно со шхуной «Восток» положил начало борьбе с незаконной добычей иностранными судами морских биоресурсов в дальневосточных водах России. Вернувшись на Балтику, с 1882 по 1886 год «Гайдамак» использовался как блокшив, 11 (23) октября 1886 года исключён из списков флота.

В июле-августе 1875 года клипером «Гайдамак» были проведены гидрографические работы в Анадырском заливе и к северу от него; была произведена первая опись бухты Провидения; уточнена карта устья реки Анадырь, составленная ещё в 1815 году американским инженером Балкли; в заливе Лаврентия был перехвачен американский купеческий корабль «Тимандра», с которого обменивали алкоголь на моржовую кость. 3 августа «Гайдамак» достиг Берингова пролива, 4 августа вышел в Северный Ледовитый океан и посетил чукотское селение Улеген. Так как угля оставалось мало, 5 августа командир принял решение не идти до Врангелевой земли, а повернуть назад. Далее «Гайдамак» крейсировал под парусами в Охотском море до 16 августа и 19 числа пришёл к острову Беринга, где были собраны сведения о местных жителях и их промысле.

Клипер оставил чукчам для передачи иностранным судам печатные декларации, запрещающие им вести промысел и торговлю в русских территориальных водах.

Мыс Гайдамак на восточном побережье бухты Провидения напоминает об этом плавании. Его офицеры выполнили тогда опись только южной части бухты, которую впервые посетил русский корабль. Плававшие ранее в этом районе Беринг, Коцебу, Литке не заметили входа в нее. В 1848 году бухту совершенно случайно открыл и назвал английский капитан Мур.

Имена офицеров «Гайдамака» не попали на карту. А вот имя писателя с клипера Егора Пурина появилось на ней как название горы Пурина на юго-западе острова Аракамчечен, вытеснив прежнее наименование по имени английского адмирала Джона Роджерса. Егор Пурин был единственной жертвой нелегкого плавания клипера. Он скончался после двухнедельного пребывания в судовом лазарете от чахотки и был похоронен на этой горе...



Картина В.И.Шиляева «клипер «Гайдамак»

4. Описание объекта культурного наследия

Объект представляет собой могилу, обложенную каменными валунами по периметру. Выраженные на поверхности размеры выкладки: 4 м. х 2,2 м. Высота до 35-40 см. Часть камней частично погребена почвенными отложениями и выступает на поверхность незначительно.




На могиле установлен православный крест из железной трубы (современный период, 1980-1990, установлен предположительно сотрудниками гидрографического предприятия), с закрепленной информационной табличкой:

ЕГОР ПУРИНЪ


писарь клиппера
«Гайдамакъ»
умер
30 июля 1875 г.



С противоположной от креста стороны на могиле положена каменная плита из серого камня. Размеры плиты 0,7х0,44х0,13 м. Плита современная. На плите закреплены металлические таблички с гравировкой. Верхняя табличка (18 х 35 см) содержит текст:

<p>Чукотка о. Аракамчечен Егор Пурин Писарь клипера Гайдамак 1885 г.</p>	
--	--

Нижняя табличка (18х35 см) содержит текст:

<p>ЧУКОТКА о. Аракамчечен</p> <p>I посещение – 1905 г. Российский сторожевой корабль «Отважный»</p> <p>II посещение – 1957 г. Рабочий геологической экспедиции О.Б.Чистяков</p> <p>III посещение – 1999 г. Губернатор Чукотки А.В.Назаров; Горный инженер, кандидат технических наук О.Б.Чистяков</p>	
---	---

В заявлении Рогозиной Е.А. указаны сведения, что по данным ФГБУ «ПЭП Берингия» сохранилась старая медная табличка с текстом, которая снята на время замены нынешнего креста новой конструкцией и будет установлена после благоустройства территории захоронения.

Перечень документов и материалов, собранных и полученных при проведении экспертизы, а также использованной для нее специальной и справочной литературы:

1. Федеральный Закон от 25.06.2002 № 73-ФЗ «Об объектах культурного наследия (памятниках истории и культуры) народов Российской Федерации».
2. Постановление Правительства РФ от 25.04.2024 г. № 530 «Об утверждении Положения о государственной историко-культурной экспертизе».
3. Закон Чукотского автономного округа от 31.05.2010 № 50-ОЗ «О сохранении,

использовании, популяризации и государственной охране объектов культурного наследия (памятников истории и культуры) в Чукотском автономном округе».

4. Приказ Комитета по охране объектов культурного наследия Чукотского автономного округа от 22.12.2023 № 02-01/036 «О включении перечень выявленных объектов культурного наследия».

5. Приказ Комитета по охране объектов культурного наследия Чукотского автономного округа от 12.04.2024 № 02-02/001 «Об утверждении границ территории и правового режима использования земельных участков в границах территорий выявленных объектов культурного наследия в Providenskoye городском округе Чукотского автономного округа».

6. Статья С.В.Попова «Автографы на картах» (http://www.polarpost.ru/Library/Popov-avtograph/text-avtograf_na_karte-08.html).

7. Статья «Крейсера. Три раза вокруг света. Клипер «Гайдамак» от 26.11.2022 (раздел «Морская коллекция», <https://dzen.ru/a/YwbXhZ6uOSXmdY3a>).

8. Флоты мира 1860-1945. Справочник. (раздел «Морская коллекция», <https://dzen.ru/a/XvtvcsrRwHxfaqCD>).

Обоснование вывода экспертизы

В соответствии со ст.3 Федерального закона от 25.06.2002 г. № 73-ФЗ «Об объектах культурного наследия (памятниках истории и культуры) народов Российской Федерации», к объектам культурного наследия (памятникам истории и культуры) народов Российской Федерации в целях настоящего Федерального закона относятся объекты недвижимого имущества (включая объекты археологического наследия) и иные объекты с исторически связанными с ними территориями, произведениями живописи, скульптуры, декоративно-прикладного искусства, объектами науки и техники и иными предметами материальной культуры, возникшие в результате исторических событий, представляющие собой ценность с точки зрения истории, археологии, архитектуры, градостроительства, искусства, науки и техники, эстетики, этнологии или антропологии, социальной культуры и являющиеся свидетельством эпох и цивилизаций, подлинными источниками информации о зарождении и развитии культуры.

Согласно п.12 ст.18 указанного Федерального закона, в реестр могут быть включены выявленные объекты культурного наследия, со времени возникновения или с даты создания которых либо с даты исторических событий, с которыми такие объекты связаны, прошло не менее сорока лет (за исключением мемориальных квартир и мемориальных домов, которые связаны с жизнью и деятельностью выдающихся личностей, имеющих особые заслуги перед Россией, и которые могут быть отнесены к объектам культурного наследия до истечения указанного срока после смерти таких лиц).

Захоронение Егора Пурина, писателя клипера «Гайдамак», было произведено в 1875 году, таким образом с момента его образования прошло 150 лет.

Из содержания пункта 1 статьи 130 Гражданского кодекса Российской Федерации следует, что к недвижимым вещам (недвижимое имущество, недвижимость) относятся земельные участки, участки недр и все, что прочно связано с землей, то есть объекты, перемещение которых без несоразмерного ущерба их назначению невозможно, в том числе здания, сооружения, объекты незавершенного строительства. Выявленный объект

культурного наследия «Захоронение Егора Пурина, писаря клипера «Гайдамак», 1875 год» (Чукотский автономный округ, Провиденский городской округ, на юго-восточном берегу острова Аракамчечен, на берегу пролива Сенявина), представляет собой ценность:

1) Историко-культурную:

- является подлинным источником информации об истории исследований Дальнего Востока и хозяйственного освоения Чукотки;

2) Мемориальную:

- увековечивает память российских моряков, проводивших научные исследования Северо-Востока Азии и охранявших рубежи страны;

- увековечивает память о клипере «Гайдамак»;

- увековечивает память писаря клипера «Гайдамак» Егора Пурина.

Учитывая вышеизложенное, полагаю, что несмотря на отсутствие сведений в Едином государственном реестре недвижимости, выявленный объект культурного наследия является объектом недвижимого имущества, представляет собой ценность с точки зрения истории и культуры, и имеет особое значение для истории и культуры субъекта Российской Федерации.

ВЫВОД ЭКСПЕРТИЗЫ:

На основании рассмотренных документов, привлеченных литературных и архивных данных, а также иных источников, эксперт пришёл к следующему выводу:

Включение в единый государственный реестр объектов культурного наследия (памятников истории и культуры) народов Российской Федерации выявленного объекта культурного наследия «Захоронение Егора Пурина, писаря клипера «Гайдамак», 1875 год», расположенного по адресу: Чукотский автономный округ, Провиденский городской округ, на юго-восточном берегу острова Аракамчечен, на берегу пролива Сенявина, является обоснованным (**положительное заключение**), так как данный объект обладает историко-культурной ценностью и особенностями (предметом охраны), являющимися основанием для включения его в реестр, и соответствует критериям объекта культурного наследия, установленным Федеральным законом от 25.06.2002 г. №73-ФЗ «Об объектах культурного наследия (памятниках истории и культуры) народов Российской Федерации».

Выявленный объект культурного наследия «Захоронение Егора Пурина, писаря клипера «Гайдамак», 1875 год» подлежит включению в единый государственный реестр объектов культурного наследия (памятников истории и культуры) народов Российской Федерации в установленном порядке со следующими сведениями, представленными в соответствии с п.2 ст. 18 Федерального закона от 25.06.2002 № 73-ФЗ «Об объектах культурного наследия (памятниках истории и культуры) народов Российской Федерации»:

1) Наименование объекта: «Захоронение Егора Пурина, писаря клипера «Гайдамак»»,

2) Время возникновения: 1875 год;

3) Местонахождение объекта: Чукотский автономный округ, Провиденский городской округ, на юго-восточном берегу острова Аракамчечен, на берегу пролива Сенявина;

4) Категория историко-культурного значения: регионального значения;

5) Вид объекта: памятник;

6) Описание особенностей объекта, являющихся основаниями для включения его в реестр и подлежащих обязательному сохранению (предмет охраны):

Существующее местоположение объекта культурного наследия: Чукотский автономный округ, Провиденский городской округ, на юго-восточном берегу острова Аракамчечен, на берегу пролива Сенявина (координаты в системе WGS-84 высоты WGS-85, гг.мм.сс.с: 64°41'09.6" с.ш. 172°35'00.8" з.д.).

Имеющееся захоронение (останки Егора Пурина).

Ограждение (обкладка) могилы валунами;

Информационная табличка овальной формы с текстом: «ЕГОР ПУРИНЪ/писарь клипера/ «Гайдамак»/ умер/30 июля 1875».

Предмет охраны может быть дополнен в порядке, установленным федеральным законодательством.

7) Проект границ территории ОКН включая графическое изображение местоположения границ, а также перечень координат характерных точек в местной системе координат:

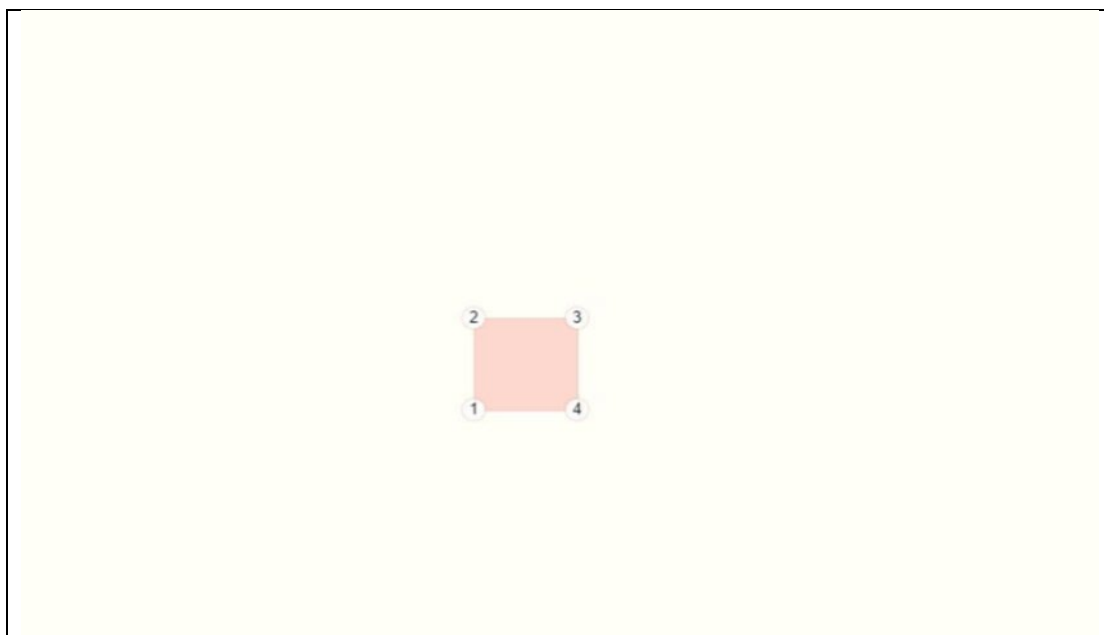


Схема границы территории объекта культурного наследия «Захоронение Егора Пурина, писаря с клипера «Гайдамак»».

Общая площадь территории объекта культурного наследия: 98 кв.м..

Таблица координат характерных точек по границе территории:

Номера точек	Географическая система координат WGS-84		МСК-87 зона 8 Провиденский район	
	Северная Широта	Западная Долгота	Х. м	У. м
1	64°41'09.4"	172°35'01.0"	963915.369	8445969.053
2	64°41'09.7"	172°35'01.0"	963924.659	8445968.911
3	64°41'09.7"	172°35'00.2"	963924.821	8445979.516
4	64°41'09.4"	172°35'00.2"	963915.531	8445979.658

Требования к осуществлению деятельности в границах территории объекта культурного наследия.

Требования к осуществлению деятельности в границах территории объекта культурного наследия установлены статьей 5.1. Федерального закона от 25.06.2002 № 73-ФЗ «Об объектах культурного наследия (памятниках истории и культуры) народов Российской Федерации».

1. На территории объекта культурного наследия запрещаются строительство объектов капитального строительства и увеличение объемно-пространственных характеристик, существующих на территории объекта культурного наследия объектов капитального строительства; проведение земляных, строительных, мелиоративных и иных работ, за исключением работ по сохранению объекта культурного наследия или его отдельных элементов, сохранению историко-градостроительной или природной среды объекта культурного наследия.

2. На территории объекта культурного наследия разрешается ведение хозяйственной деятельности, не противоречащей требованиям обеспечения сохранности объекта культурного наследия и позволяющей обеспечить функционирование объекта культурного наследия в современных условиях.

3. Требования к осуществлению деятельности в границах территории объекта культурного наследия и требования к содержанию и использованию территории объекта культурного наследия устанавливаются законодательством Российской Федерации и Чукотского автономного округа об объектах культурного наследия.

На территории объекта культурного наследия допускается установка информационных надписей.

8) Фотографические изображения объекта культурного наследия:









Перечень приложений к заключению экспертизы:

1. Приказ Комитета по охране объектов культурного наследия Чукотского автономного округа от 22.12.2023 № 02-01/036 «О включении перечень выявленных объектов культурного наследия».
2. Приказ Комитета по охране объектов культурного наследия Чукотского автономного округа от 12.04.2024 № 02-02/001 «Об утверждении границ территории и правового режима использования земельных участков в границах территорий выявленных объектов культурного наследия в Провиденском городском округе Чукотского автономного округа».

Настоящий акт государственной историко-культурной экспертизы составлен в электронном виде, подписан усиленной квалифицированной электронной подписью. Имеет приложения, являющиеся его неотъемлемой частью.

Эксперт

В.А. Ребизант

*Дата оформления Акта государственной историко-культурной
экспертизы – 10 декабря 2025 года.*



**КОМИТЕТ ПО ОХРАНЕ ОБЪЕКТОВ КУЛЬТУРНОГО НАСЛЕДИЯ
ЧУКОТСКОГО АВТОНОМНОГО ОКРУГА**

П Р И К А З

от 22.12.2023 г.

№ 02-01/036

г. Анадырь

О включении в Перечень выявленных
объектов культурного наследия

В соответствии с Федеральным законом от 25.06.2002 г. № 73-ФЗ «Об объектах культурного наследия (памятниках истории и культуры) народов Российской Федерации», Законом Чукотского автономного округа от 31.05.2010 г. № 50-ОЗ «О сохранении, использовании, популяризации и государственной охране объектов культурного наследия (памятников истории и культуры) в Чукотском автономном округе», приказом Министерства культуры Российской Федерации от 02.07.2015 г. № 1907 «Об утверждении порядка формирования и ведения перечня выявленных объектов культурного наследия, состав сведений, включаемых в данный перечень»

ПРИКАЗЫВАЮ:

1. Включить в Перечень выявленных объектов культурного наследия Чукотского автономного округа, следующие выявленные объекты культурного наследия, расположенные на территории Провиденского городского округа:

- 1.1. «Захоронение Егора Пурина, писаря клиппера «Гайдамак», 1875 год»;
- 1.2. «Памятный знак китобойной флотилии «Алеут», 1970 год».

2. Обеспечить:

2.1. внесение информации о выявленных объектах культурного наследия в Перечень выявленных объектов культурного наследия Чукотского автономного округа, согласно приложению к настоящему приказу;

2.2. принятие мер по сохранности выявленных объектов культурного наследия в соответствии с Федеральным законом от 25.06.2002 г. № 73-ФЗ «Об объектах культурного наследия (памятниках истории и культуры) народов Российской Федерации».

3. Контроль за исполнением настоящего приказа оставляю за собой.

Председатель Комитета

В.И. Девяткин

Приложение
к приказу Комитета по охране объектов
культурного наследия Чукотского автономного
округа
от 22.12.2023 г. № 02-01/036

**Информация
о выявленных объектах культурного наследия
подлежащих включению в Перечень выявленных объектов культурного наследия Чукотского автономного округа**

№ п/п	Наименование	Адрес (описание местонахождения)	Историко- культурная ценность объекта (для объектов археологического наследия не заполняется)	Иные сведения	
				Основание для включения в Перечень	Примечание
<i>1</i>	<i>2</i>	<i>3</i>	<i>4</i>	<i>5</i>	<i>6</i>
Провиденский городской округ					
1.1	«Захоронение Егора Пурина, писаря клиппера «Гайдамак», 1875 год»	Чукотский автономный округ, Провиденский городской округ, на юго-восточном берегу острова Аракамчечен, на берегу пролива Сенявина.	Выявленный объект культурного наследия	Обращение ведущего советника- эксперта Рогозиной Е.А.	
1.2	«Памятный знак китобойной флотилии «Алеут», 1970 год»	Чукотский автономный округ, Провиденский городской округ, на юго-восточном берегу острова Аракамчечен, на берегу пролива Сенявина, в районе Сенявинских горячих ключей над невысоким береговым обрывом.	Выявленный объект культурного наследия	Обращение ведущего советника- эксперта Рогозиной Е.А.	



**КОМИТЕТ ПО ОХРАНЕ ОБЪЕКТОВ КУЛЬТУРНОГО НАСЛЕДИЯ
ЧУКОТСКОГО АВТОНОМНОГО ОКРУГА**

П Р И К А З

от 12.04.2024

№ 02-02/001

г. Анадырь

Об утверждении границ территорий и правового режима использования земельных участков в границах территорий выявленных объектов культурного наследия в Провиденском городском округе Чукотского автономного округа

В соответствии со статьями 3.1, 33 Федерального закона от 25 июня 2002 года № 73-ФЗ «Об объектах культурного наследия (памятниках истории и культуры) народов Российской Федерации», в целях обеспечения сохранности выявленных объектов культурного наследия

ПРИКАЗЫВАЮ:

1. Утвердить границы территорий выявленных объектов культурного наследия:

- 1.1. «Захоронение Егора Пурина, писаря клиппера «Гайдамак», 1875 год», согласно приложению 1 к настоящему приказу;
- 1.2. «Памятный знак китобойной флотилии «Алеут», 1970 год», согласно приложению 2 к настоящему приказу.

2. Установить, что деятельность в границах территорий выявленных объектов культурного наследия, утвержденных настоящим приказом, осуществляется в соответствии с требованиями статьи 5.1 Федерального закона от 25 июня 2002 года № 73-ФЗ «Об объектах культурного наследия (памятниках истории и культуры) народов Российской Федерации».

3. Комитету по охране объектов культурного наследия Чукотского автономного округа обеспечить:

3.1. направление настоящего приказа:

а) в течение пяти рабочих дней со дня его принятия в территориальный орган, осуществляющий государственный кадастровый учет и государственную регистрацию прав, для внесения сведений в Единый государственный реестр недвижимости;

б) в Департамент промышленной политики Чукотского автономного округа, собственнику либо иному законному владельцу земельного участка, в границах которого располагаются выявленные объекты культурного наследия, указанные в п. 1 настоящего приказа;

3.2. размещение настоящего приказа на официальном сайте Комитета по

охране объектов культурного наследия Чукотского автономного округа в сети Интернет.

4. Рекомендовать Главе администрации Провиденского городского округа (Подлесному Е.В.) в пределах своей компетенции:

4.1. учитывать и отображать границы территорий выявленных объектов культурного наследия в документах территориального планирования, правилах землепользования и застройки, документации по планировке территории, в случае необходимости вносить в указанные документы изменения в установленном порядке;

4.2. обеспечить соблюдение правового режима использования земельных участков в границах территорий выявленных объектов культурного наследия;

4.3. разместить информацию об утвержденных границах территорий выявленных объектов культурного наследия в информационной системе обеспечения градостроительной деятельности Провиденского городского округа.

5. Контроль за исполнением настоящего приказа оставляю за собой.

Председатель Комитета



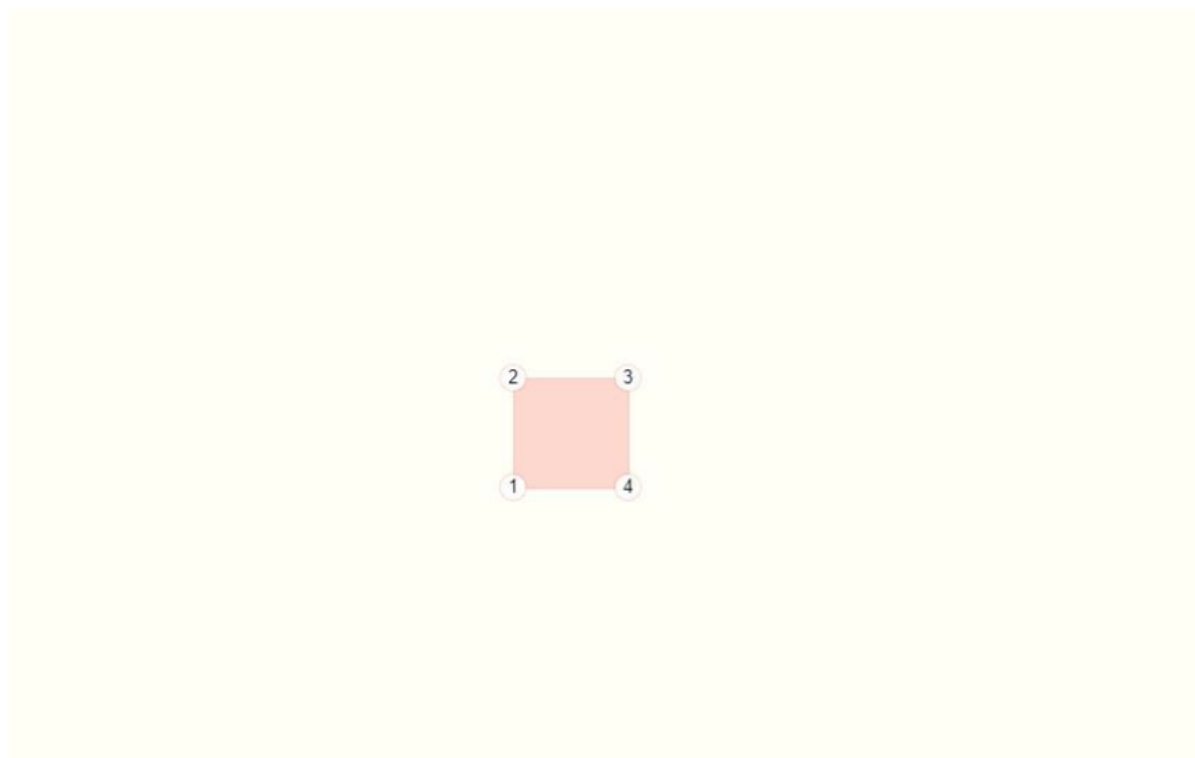
В.И. Девяткин

Приложение 1
к приказу Комитета по охране объектов
культурного наследия Чукотского автономного
округа
от 12 апреля 2024 г. № 02-02/001

Границы территорий выявленного объекта культурного наследия «Захоронение
Егора Пурина, писаря клиппера «Гайдамак», 1875 год»

Выявленный объект культурного наследия «Захоронение Егора Пурина, писаря клиппера «Гайдамак», 1875 год», расположен по адресу (местонахождение): Чукотский автономный округ, Провиденский городской округ, на юго-восточном берегу острова Аракамчечен, на берегу пролива Сенявина.

1. Схема границы территории выявленного объекта культурного наследия «Захоронение Егора Пурина, писаря клиппера «Гайдамак», 1875 год»:



Общая площадь территории выявленного объекта культурного наследия:
0,0098 га.

Выявленный объект культурного наследия расположен на землях не разграниченной государственной собственности в границах кадастрового квартала 87:07:010002.

2. Координаты характерных (поворотных) точек границы территории выявленного объекта культурного наследия «Захоронение Егора Пурина, писаря клиппера «Гайдамак», 1875 год»:

Номера точек	Географическая система координат WGS-84		МСК-87 зона 8 Провиденский район	
	Северная Широта	Западная Долгота	Х. м	У. м
1	64°41'09.4"	172°35'01.0"	963915.369	8445969.053
2	64°41'09.7"	172°35'01.0"	963924.659	8445968.911
3	64°41'09.7"	172°35'00.2"	963924.821	8445979.516
4	64°41'09.4"	172°35'00.2"	963915.531	8445979.658